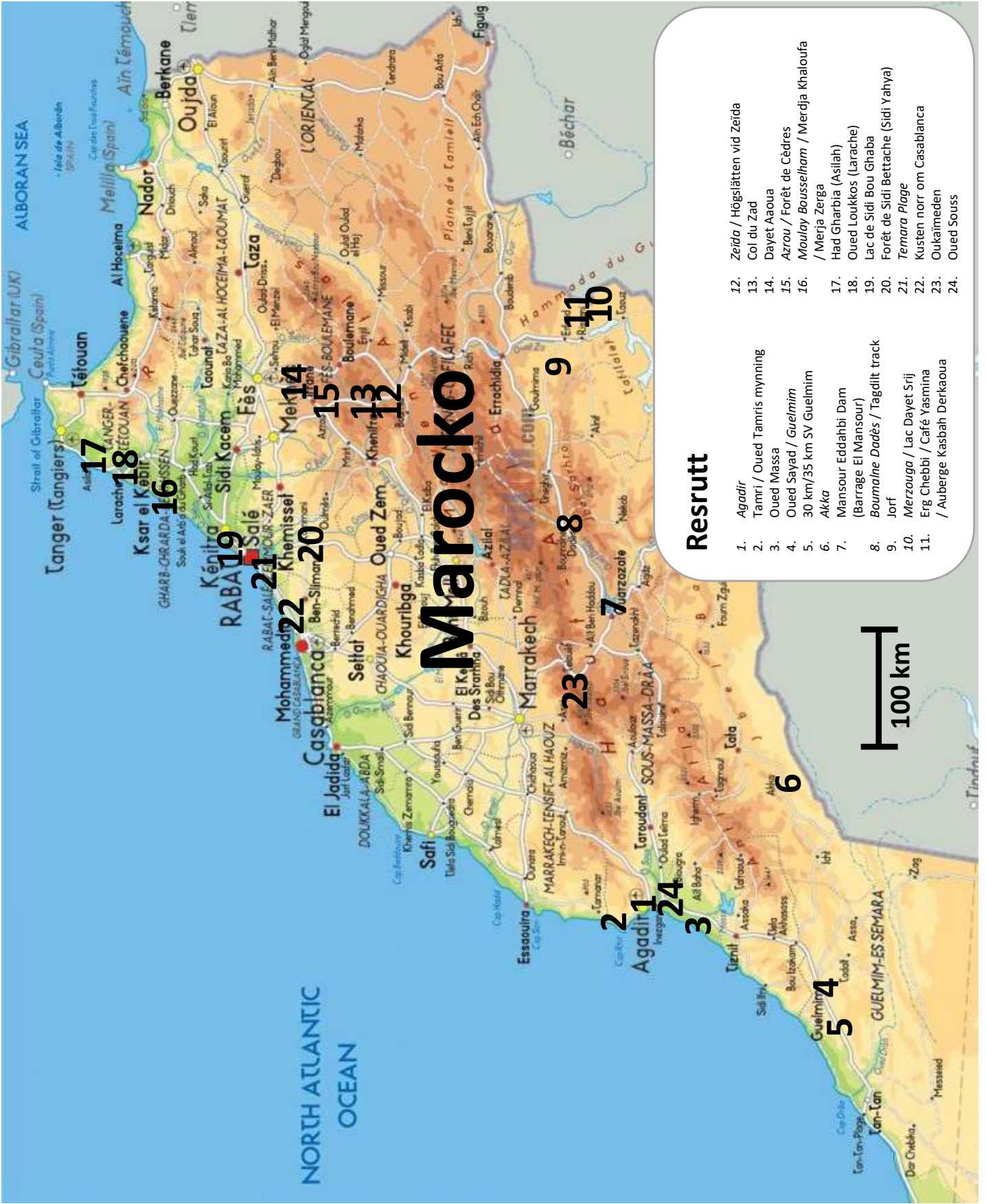


# Marocko

29 oktober – 12 november 2009



Rapporten sammanställd av Mikael Arinder



## Resrutt

- |   |   |
|---|---|
| 1. Agadir   | 12. Zeida / Högslätten vid Zeida                        |
| 2. Tamri / Oued Tamris mynning                          | 13. Col du Zad  |
| 3. Oued Massa   | 14. Dayet Aaoua   |
| 4. Oued Sayad / Guelmim                                 | 15. Azrou / Forêt de Cédres                             |
| 5. 30 km/35 km SV Guelmim                               | 16. Moulay Bousseilham / Merdja Khaloufa / Merdja Zerga |
| 6. Akka   | 17. Had Gharbia (Asilah)                                |
| 7. Mansour Eddahbi Dam (Barrage El Mansour)             | 18. Oued Loukkos (Larache)                              |
| 8. Boumaine Dades / Tagdilt track                       | 19. Lac de Sidi Bou Ghaba                               |
| 9. Jorf   | 20. Forêt de Sidi Bettrache (Sidi Yahya)                |
| 10. Merzouga / Lac Dayet Srij                           | 21. Temara Plage  |
| 11. Erg Chebbi / Café Yasmina / Auberge Kasbah Derkaoua | 22. Kusten norr om Casablanca                           |
|   | 23. Oukaimeden  |
|   | 24. Oued Souss  |

## Resrutt

### 29 okt

Flyg Landvetter - Agadir.

Tamri

Oued Tamris mynning

Nattlogi i Agadir.

### 30 okt

Oued Massa.

Bilresa 16 mil söderut.

Oued Sayad.

Nattlogi i Guelmim.

### 31 okt

Bilresa i gryningen 30 km söderut mot Tan-tan

Ca 30 km SV Guelmim

Ca 35 km SV Guelmim

Bilresa 25 mil österut till Akka.

Nattlogi i Akka.

### 1 nov

Bilresa 6 mil norrut till Tata

Letar ökenberguv utanför Tata

Bilresa 31 mil mot nordost till Ouarzazate.

Mansour Eddahbi Dam (Barrage El Mansour)

Bilresa 12 mil österut, till Boumalne Dadès.

Nattlogi i Boumalne Dadès.

### 2 nov

Tagdilt track.

Bilresa 17 mil österut till Jorf

Jorf

Bilresa 8 mil Erfoud – Rissani – Merzouga

Nattlogi i Merzouga

### 3 nov

Erg Chebbi (med jeep och guide)

Café Yasmina

Dayét Srij (Dayét Merzouga)

Kamelkaravan ut i Erg Chebbi-öknen

Nattlogi i beduintält i Erg Chebbi-öknen.

### 4 nov

Kamelkaravan tillbaka till Merzouga

Auberge Kasbah Derkaoua

Bilresa 25 mil norrut till Zeïda.

Nattlogi i Zeïda.

### 5 nov

Bilkörning i mörker lite söderut.

Högslätten vid Zeïda

Bilresa norrut mot Azrou

Col du Zad

Dayet Aaoua

Nattlogi i Azrou

### 6 nov

Forêt de Cèdres (Cèdre Gouraud Forest)

Bilresa 25 mil norrut mot Moulay Boussselham.

Nattlogi i Moulay Boussselham.

### 7 nov

Bilresa i gryningen 10 mil norrut till Had Gharbia

Had Gharbia (Asilah)

Oued Loukkos, Larache

Merdja Khaloufa (Merja el Halloufa)

Nattlogi i Moulay Boussselham.

### 8 nov

Merja Zerga

Lac de Sidi Bou Ghaba

Bilresa 10 mil söderut till Forêt de Sidi Bettache

Forêt de Sidi Bettache

Bilresa 5 mil norrut till Temara Plage

Nattlogi i Temara Plage

### 9 nov

Bilresa 5 mil söderut till Forêt de Sidi Bettache

Forêt de Sidi Bettache (Sidi Yahya)

Bilresa 9 mil västerut mot Casablanca

En strand norr om Casablanca

Bilresa 32 mil söderut till Oukaïmeden

Nattlogi i Oukaïmeden.

### 10 nov

Oukaïmeden (skidort på 2 442 m.ö.h. i Höga Atlas)

Bilresa 33 mil mot Agadir

Nattlogi i Agadir

### 11 nov

Oued Souss

Nattlogi i Agadir

### 12 nov

Flyg Agadir - Landvetter

## Reserapport och resedeltagare

**Rapporten** är skriven av och bilderna är tagna av Mikael Arinder, [mikael.arinder@gmail.com](mailto:mikael.arinder@gmail.com).

**Resenärer:** Anders Ekstrand (Glimåkra) och Mikael Arinder (Kävlinge).

## Reseplanering

**Charterresa** - Vi köpte en tvåveckors charterresa av Ving för 6 565 kr/person. Boendet på Hotel Afoud i Agadir (som ingick i resan) nyttjades endast den första samt de två sista nätterna.

Under rundresan hade vi inte några förbokade boenden. Det gick bra att hitta hotell. Priset var ofta facilt varierande från 30-300 kr/natt/person.

Bil bokades via webben (Rhinocarhire, via CarTrawler). Det var en tvåhjulsdreven *Dacia Logan 1.4 MPI* (fungerade felfritt) och kostade 4 500 MAD. Vi körde totalt ca 350 mil.



Anders och vår hyrbil Dacia Logan 1.4 MPI

Vi såg extremt många poliskontroller, ibland både vid infarten och utfarten från en stad/samhälle. Ett par gånger blev vi stoppade av polisen för fortkörning. Det gick smidigt att ta sig runt med hyrbil i landet, vägarna var bra eller åtminstone acceptabla, och trafiken var hanterbar. På vissa sträckor var det många stora lastbilar som drog ner på tempot.

I Merzouga bokar vi en guidad exkursion med chaufför i jeep för att se ökentrapp i Erg Chebbi.



Ökentrappsåkning med guide och jeep i Erg Chebbi.

**Klimat och kläder** - skjortsvarmt i syd, svala svenska vårtemperaturer i norr, kallt i Atlasbergen. Rejåla gymnastiskor funkade bra på många lokaler, kängor var bra på några steniga/bergiga lokaler, medan Teva-sandaler var perfekt på blöta strandlokaler.



Klimatet i Marocko varierar rejält och kräver olika kläder.

**Vaccinationer** – Inga obligatoriska vaccinationer krävs formellt för att få lov att resa in i Marocko. Man ska däremot ha skydd mot hepatit A (och gärna B). Dessutom bör polio-, stelkramps- och difterivaccinationerna ses över innan resan.

**Rutten** – Vi utgick ifrån Avifaunas rutt i sin Marockoresa 16-30 nov. 2006. Vi skippade Oued Sousse i början av rutten, och vi gjorde aldrig någon båttur till havs sista dagen utan skådade vid Oued Sousse istället.

De arter som vi såg i princip dagligen under resan var: turkduva, kohäger, silkeshäger, brun kärrhök, tornfalk, varfågel, tofslärka, gransångare, sammetshatta, koltrast, svartbakad buskskvätta, gråsparv och sädesärta. I ökenområden förekom vitkronad stenskvätta, svart stenskvätta, lagerlärka, stenökenlärka och sandökenlärka allmänt.

Vi kom upp i 203 researter på 14 dagar, vilket var i nivå med vad AviFauna såg under tvåveckorsturer med guide under nov. 2009 (211 arter) respektive nov. 2006 (204 arter).

### Litteratur

*Guideböcker*: "A Birdwatcher's guide to Morocco" (BGM), Bergier & Bergier, 2003, Prion Ltd., ISBN 1-871104-09-2, en bok utan översiktskarta och utan lokal-/sublokalregister, den är hopplös att hitta i)

"Finding Birds in Northern Morocco" (FBNM), Gosney, 1994, Birdguides Ltd, ISBN 1-898110-05-0.

"Finding Birds in Southern Morocco" (FBSM), Gosney, 1994, Birdguides Ltd, ISBN 1-898110-04-2.

VHS-Film: "Gosney in Morocco" (55 min.), 1997, Birdguides Ltd.

Nu har Gosneys båda guideböcker ersatts av "Finding Birds in Morocco: Coast and Mountains" och "Finding Birds in Morocco: The Deserts", båda utgivna av Easybirder. VHS-filmen har ersatts av två DVD-filmer utgivna av Easybirder: "Finding Birds in

Morocco: Coast and Mountains" samt "Finding Birds in Morocco: The Deserts".

*Fågelbok*: Fågelguiden, Svensson, Mullarney och Zetterström.

### Resedagbok

Av Mikael Arinder.

### 29 oktober

Vi har resesällskap de första dagarna med Peter Elfman och Klas Karlsson. De gör en veckas resa och skådar bara i södra Marocko, medan jag och Anders stannar i två veckor och skådar i hela landet.

Flyger från Landvetter 07:30 till Agadir och landar kl 11:25. Växlar pengar, hämtar ut hyrbilen, och kör genom Agadir till Tamri.

Här och där ser vi maghrebskata med blå hudfläck bakom ögat. Den är mycket lik skatan som den fram tills 2016 behandlades som underart till. Den har annorlunda proportioner än skatan med mycket kortare vingar men längre stjärt. Utbredningen av vitt på buken är smalare, och lätena är mer varierade än skatans.

### Tamri

**BGM** (A Birdwatcher's guide to Morocco): sid. 57.

**FBSM** (Finding Birds in Southern Morocco): sid. 6.

**GPS**: [30.695952, -9.825873](#)



Oued Tamris mynning bildar en lagun med vassbestånd, strax innanför havet.

I norra utkanten av byn Tamri, vid en liten soptipp intill en uttorkad flodbädd (GPS-koordinater 30.700627, -9.829705), ser vi två eremitibisar och några kohägrar. I omgivningarna ser vi svarthakad buskskvätta, sammethätta och svart rödstjärt.



Söder om Oued Tamris mynning - Klas och Peter.

Vi beger oss till södra sidan av Tamri och Oued Tamris mynning (i realiteten en lagun med vassbestånd, strax innanför havet, se foto på förra sidan). Brunand, smådopping, silkeshäger, sothöna, drillsnäppa och varfågel, grässångare, cettisångare och gransångare adderas till obslistan. På stranden ser vi rödnäbbad trut, medelhavstrut, silltrut och kentsk tärna. Ute över Atlanten patrullerar gulnäbbad lira och havssula.

Bilfärd i skymningen till hotellet i Agadir.



Oued Massa är en fågelrik flodmynning söder om Agadir. Floden omges av bördig åkermark, våtmarker, torra sluttningar och halvöken.

## 30 oktober

Vi ger oss av i det första gryningsljuset mot Oued Massa, som ligger ca 6 mil söder om Agadir, och är framme i soluppgången.

### Oued Massa

**BGM:** sid. 84.

**FBSM:** sid. 10.

**GPS:** [30.038973, -9.640993](#)

Vi parkerar vid några små vita hus vid infarten till Oued Massa och går sedan längs med vägen ut mot havet. Nedanför oss ligger den övergödda floden Oued Massa som skimrar i alggrönt. Floden kantas av vass och angränsas av bördig åkermark. Vägen ligger lite högre än floden, och vi har fin utsikt ner mot floden till vänster. Tubkikare är ett måste. Till höger om oss ligger torra sluttningar och halvöken. På den här lokalen ser vi massor med fågel. Specialarterna här är marmorand (60 ex), svartkronad tchagra (5 ex), diademrödstjärt (12 ex) och brunstrupig backsvala (1 ex, tillsammans med en massa ladusvalor och 20 stubbstjärtseglare). Tchagrorna sjunger från buskagen längs med vägen. Känner man igen lättet är de lätta att hitta. Kliphöna (10 ex) ses uppe i den torra sluttningen. Ett axplock av de arter vi noterar: rostand, skedand, snatterand, stjärtand, gräsand, kricka, brunand, vitögd dykand, smådopping, bronsibis, skedstork, rallhäger, silkeshäger, kohäger, kungsfiskare, varfågel, maghrebskata, trädgårdsbulbyl, cettisångare, sävsångare, rörsångare, svartstare, blåtrast, hussparv, samt exotiskt tecknade bofinkar (gråblått huvud och ljusrosa bröst) av rasen *africana*. Marmoränderna går ganska lätt att komma



**Oued Massa** skimrar i alggrönt. I bakgrunden finns bördig åkermark.

nära från trädriddån intill stranden. Vi tubar även en del övervintrande vadare: brushane, dvärgbeckasin, enkelbeckasin, drillsnäppa, skogssnäppa och grönbena.

På eftermiddagen kör vi 16 mil söderut mot Guelmim. Emellanåt rullar det på ganska bra, även om överlastade lastbilar drar ner tempot. I bergen går det långsamt. Ett par skådarstopp ger svart stenskvätta och ökenstenskvätta. Vi fortsätter genom Guelmim till Oued Sayad några km söder om staden för lite kvällsskådning. Vi stannar i anslutning till bron över ån.

### **Oued Sayed**

**FBSM** (Finding Birds in Southern Morocco): sid. 2.

**GPS:** [28.958239, -10.113480](#)

Ån är nästan igenvuxen med mycket vass och vegetation, och bara lite vatten på vissa ställen. Detta är en lokal för snårsångare. Vi går en liten bit



**Oued Sayed** är en lokal för snårsångare. Ån är nästan igenvuxen med mycket vass och vegetation.

längs den södra sidan, det är ganska fågelfattigt nu innan skymningen. Vi noterar 20 rostgumpsvalar och en spansk sparv, men ingen snårsångare.

Nattlogi i staden Guelmim som har 140 000 invånare. Peter och Klas får det sista rummet på det klassiska skådarhotellet Salam (det har stans enda ölpub!), medan jag och Anders hittar ett annat hotell i närheten. Det visar sig bli generellt svårt att beställa in öl eller vin under resans restauranthälsning, men så är det också ett muslimskt land. Hotel Salam kom att servera oss de sista ölen på många dagar.

### **31 oktober**

Vi ger oss av söderut i gryningen i riktning Tan-Tan. Efter ca 30 km stannar vi längs med vägen i öknen vid kilometerstenen "Tan-Tan 100".

### **Öknen ca 30 km S Guelmim (kilometerstenen Tan-Tan 100), samt öknen ca 35 km S Guelmim**

**FBSM** (Finding Birds in Southern Morocco): sid. 2, note nr 4.

En bralokal för ökenskådning. Gosney skriver: "The road passes across a wide sandy plain which the locals are struggling to cultivate. The best area seems to be next to the km post "Tan Tan 100". By walking North from here for one or two kilometres you can expect to find..." följt av en uppräkningslista av en massa lärkor, stenskvättor, ökentruppetare, ökenlöpare, sångare, flyghöns och rovfåglar.

Vid kilometerstenen Tan-Tan 100 finns en telemast på en höjd norr om vägen (till höger i färdriktningen). Jag saknar exakt GPS-position. Vi ser dock inte telemasten när vi parkerar eftersom dimman ligger tät. Det är en märklig känsla med tjock dimma i öknen. Man är inte så sugen på att gå iväg rakt ut i öknen, och kanske inte hitta tillbaka till bilen förrän dimman lättat. Men dimman lättar efter ett par timmar, och lika lättade blir vi. Vi har bra lärkskådning här på kullarna de första tre timmarna och ser härfågellärka, sandökenlärka, stenökenlärka, tjocknäbbad lärka, ökenberglärka, dvärglärka och lagerlärka samt berberstenskvätta och ökenstenskvätta. Vi ser även en slagfalk som bråkar med en örnråk som sitter i en kraftledningsstolpe.



Öknen ca 30 km S Guelmim - märkligt med dimma i öknen.

Vi kör några kilometer till mot Tan-Tan och stannar till vid ett flackt område som odlas under regnsäsongen. Vid en wadi (troligen vid GPS-position [28.814005, -10.356886](#)) i västra delen av fälten stannar vi och skådar. Här finns glasögonsångare, sammethätta, svart stenskvätta, berberstenskvätta, vitkronad stenskvätta, svart rödstjärt, samt den numera egna arten atlasflugsnappare *Ficedula speculigera* (splittad från svartvit flugsnappare). Besöket får en fin avslutning när vi upptäcker 13 ökenlöpare på ett fält intill vägen. Vi tar många fina bilder på dem från bilen!

Därefter lämnar vi Peter och Klas (som fortsätter resan på egen hand) och beger vi oss tillbaka mot Guelmim och vidare 25 mil österut till Akka.



Öknen ca 35 km S Guelmim - ett lite grönnare område som är ganska fågelrikt.

Landskapet är minst sagt öde med konstant stenöken, mil efter mil, ibland varierat med böljande steniga kullar. I princip helt fritt från varje form av grönska. Vi undrar vilken främmande planet vi är på. Ser det manne ut så här på Mars?

Nattlogi på ett herbärge som knappast kan kallas hotell. Den obefintliga standarden var ett lågvattenmärke, och kan vara det enklaste boende jag någonsin tagit in på. Sängarna var stenhårda och saknade sängkläder - de var bäddade med enbart filtar. Dörren hade inget riktigt lås utan bara ett hänglås. Men kvällswhiskyn som vi hade med smakade lika gott som alltid!



Öde ökenlandskap på väg mot Akka.

## 1 november

Vi ger oss av norrut i gryningen mot Tata. Vi stannar på en plats utanför Tata och spanar längs en bergskant som löper parallellt med (och väster om) vägen efter ökenberguv, men utan framgång. Vi hade fått tips om att detta var en lokal för ökenberguv. Dock har jag inga koordinater till denna plats.

Frukost i Tata. Därefter 31 mils bilresa till Ouarzazate genom ett oändligt, kuperat stenökenlandskap. Resan tar sex timmar.

Ökenstaden Ouarzazate är Nordafrikas Hollywood, och häromkring har mängder av storfilmer spelats in, t.ex. Kingdom of heaven, Arn – Tempelriddaren, Gladiator, Babel, Den vilda jakten på juvelen, The sheltering sky, samt Asterixfilmen Uppdrag Cleopatra, Ett par skäl





**Mansour Eddahbi Dam.** Lite längre söderut övergår dammen i översvämmade odlade fält. Här ser vi vidare och rödstrupig piplärka.

till att så många filmteam beger sig till Ouarzazate är den ständigt skinande solen och läget mellan berg och öken. Landskapet kan lätt föreställa många andra platser, ofta sådana där det av säkerhetsskäl är svårt att spela in film. Utanför studiorna finns många användbara miljöer. Mest populär är fästningen Ait Benhaddou där flera filmer spelats in.

### **Mansour Eddahbi Dam / Barrage El Mansour (Ö om Ouarzazate)**

**BGM:** sid. 113.

**FBSM:** sid. 18.

**GPS:** [30.926468, -6.875632](#)

Vi följer BGM's rekommendationer att ta vägen Rue Aid Kdif österut tills den tar slut nära campingen, och spanar därifrån. GPS-positionen ovan syftar på detta område. Mansour Eddahbi Dam är en fördämning, och längs dammens stränder växer tamarisker. Några män står och fiskar. En båt full med nät ligger på stranden. Vi tubar av vattenytan och ser 100 skäggdopping, 50 marmorand, 10 rostand, 500 sothöna och 3 natthäger.

Lite längre söderut (se foto ovan) övergår dammen i översvämmade odlade fält. Här ser vi kärrsnäppa, skogssnäppa, grönbena, drillsnäppa, brushane och mindre strandpipare, samt en rödstrupig piplärka.

Vi skådar sedan i en wadi norr om dammen. Här får vi fina foton av glasögonsångare, stenökenlärka och vitkronad stenskvätta.

Dagen avslutas med 11 mils biltransport österut till Boumalne Dades, där vi övernattar.

## **2 november**

Kort morgonkörning till lärk- och stenskvättelekalen The Tagdilt Track, precis sydost om staden. Vi anländer i soluppgången kl 07:50.


### **The Tagdilt Track**

**BGM:** sid. 103.

**FBSM:** sid. 22.

**GPS:** [31.366671, -5.966936](#) (avfart in på tracken), [31.366467, -5.961007](#) (alternativ avfart till tracken)

Vi kör söderut en liten bit på tracken. En örnråk observerar oss från en stenhög. Området ser ut som det gjorde överallt längs med vägen i går – en platt stenöken utan växtlighet – man fattar inte riktigt att detta är en bra fågellokal. Men det är helt klart gott om fågel här. En wadi i närheten indikerar att det här är ett fuktigare område än



**The Tagdilt Track** – en stenökenlokal utanför som är bra för lärkor och stenskvättor.

vilken stenöken som helst. Vi ger oss ut med tubar och kameror och skådar. Vi kör även långsamt med bilen och gör nya stopp för att täcka större ytor. Efter tre timmar har vi sett riktigt mycket fågel, främst lärkor och stenskvättor. Härfågellärka, stenökenlärka, ökenberglärka, lagerlärka, berberstenskvätta, vitkronad stenskvätta, svart stenskvätta och ökentrumpetare är allmänna här. Likaså ser vi en hel del ökenstenskvätta och dvärglärka. Därtill en tjocknäbbad lärka, samt enstaka sandökenlärkor, sånglärkor och hussparvar. En ökenlöpare blir morgonens roligaste art, tillsammans med tjocknäbbad lärka och ökentrumpetare.

Vi får fina foton på de flesta av arterna, framförallt i det lilla soptippsområdet väster om vägen, men även från bilen utmed tracken.

Vi äter brunsch i Boumalne Dades innan vi ger oss vidare österut kl 13. Några örnvråkar noteras längs vägen. Annars är detta stenökenlärkans rike. På sina ställen även vitkronad stenskvätta och ökenstenskvätta. Vid 15:30-tiden når vi efter 17 mil fram till Jorf där vi gör en bensträckare och skådar en stund i denna lilla oas med odlingar och palmer.

### Jorf

FBSM: sid. 20.

GPS: [31.495757](#), [-4.408968](#) (byn Jorf)

GPS-koordinaterna ovan är till byn, men vi går in i en dadelpalmlund och runt i odlingarna och spanade efter saharaskriktrast, atlassångare, saharasångare och provancesångare som andra grupper sett här, men utan framgång. Gosney är



Jorf – en dadelpalmlund med omgivande odlingar.

ganska skeptisk till lokalens värde. Dock ser vi nattskärpa, trädgårdsbulbyl, gransångare, sammetshatta, tofslärka och blir bjuden på dadlar av en vänlig man.

Vidare två mil österut till staden Erfoud, där vi provianterar inför våra kommande ökenäventyr. Vidare två mil söderut till Rissani, och 4 mil sydost mot sandöknen Erg Chebbi på den nya väg N13 till Merzouga. Utanför Rissani får vi fina bilder från bilen av såväl sittande berberfalk (i kraftledningsstolpe) som slagfalk (på grushög). Öknen ser exotisk ut framåt Merzouga med kolsvart sand kring vägen, men beigefärgade sanddyner i horisonten. Det arabiska ordet för denna svarta, steniga, vegetationslösa öken är "hammad".



Utanför Merzouga är öknen kolsvart i kontrast mot beige sanddyner i horisonten.

Skymningen faller och det är mörkt när vi når fram till Merzouga. Nu är vi bara ett par mil från gränsen till Algeriet i öster. I Merzouga finns det gott om hotell. Vi får enkelt ett dubbelrum på Auberge Kasbah Merzouga (hotellet verkar nästan öde), och vi bokar en guidad exkursion med chaufför i jeep nästa dag för att se ökentripp. Vi bokar även in en kamelritt ut i öknen följande kväll med övernattnings i beduintält. Erg Chebbi här är en turistfälla av rang, men det är kul att prova på lite ökenturism. Efter en god middag ger vi oss ut för lite nattfotografering av ökenlandskapet med kameran på stativ. En atlaskattuggla ropar från hotellträdgården.

### 3 november

Uppstigning och avfärd redan innan det ljusnat. Vår guide tar oss ut i öknen i mörkret i full fart med sin Toyota Land Cruiser Prado. Det känns som han kör helt planlöst i terrängen, men troligen är det någon typ av track han följer. En härfågellärka flyger framför bilen i bilstrålkastarskenet. Guiden tar oss norrut, en bit norr om sanddynerna i Erg Chebbi.

#### Erg Chebbi

Det har ljusnat när han stannar jeepen. Vi är omgivna av stenöken med inslag av sandområden, men det finns områden med låg, grön växtlighet (se foto nedan). I en busk topp sitter en varfågel, och två ökenkorpar passerar över oss. Vi sätter upp tubarna och spanar. Efter idogt spanande hittar vi faktiskt en ökentrapp långt borta, men den syns fint i tuben. Jadang!

Vi kör vidare till Café Yasmina för att leta ökensparv.

#### Café Yasmina

**BGM:** sid. 106.

**FBSM:** sid. 26.

**GPS:** [31.213432](#), [-3.988636](#)



Utanför Café Yasmina reser sig sanddynerna bak några beduintält, och det känns nästan som vi klivit in i en film.

Det här lär vara en säker lokal för arten, men hur vi än spanar bland dromedarer och runt hotell Yasmina så hittar vi ingen. Sanddynerna reser sig precis bakom oss, och det känns nästan som om vi klivit in i en film. Fantastiskt häftigt!

Jeepen börjar köra tillbaka, men så ser vi något när vi passerar några hus några hundra meter väster om Yasmina. Och minsann är det en ökensparv-hanne som har bo i ett av de små husen (byggt av halm och lera). Fantastiskt! Klockan var nu 12 och guiden körde oss tillbaka till hotellet för lunch.

På eftermiddagen var det den närbelägna sjön Dayet Srij som gällde. Märkligt med en sjö mitt i



**Erg Chebbi.** Stenöken med inslag av sandområden, och lite låg, grön växtlighet. Efter idogt tubande så hittar vi en ökentrapp!



**Dayét Srij**, en sjö mitt i öknen. Här ser vi änder, doppingar, hägrar, flamingos, tärnor, vadare samt resans enda hökörn.

öknen. Den lär existera under vinterhalvåret, men är torrare vissa år.

### **Dayét Srij / Dayét Merzouga**

**BGM:** sid. 106.

**FBSM:** sid. 26.

**GPS:** [31.108006, -4.054854](#)

Guiden körde oss i jeep moturs runt sjön, och vi gjorde korta stopp för att tuba öv sjön och stränderna här och där, med början typ vid GPS-kordinaten ovan. Här var gott om fågel, framförallt av: rostand, skedand, stjärtand, brunand, sothöna, smådopping, skäggdopping, flamingo, storskarv, gråhäger, kohäger, silkeshäger och sammethätta. Vi såg även marmorand, vitögddykand, *Tringa*-vadare, skedstork, sandtärna, svarttärna, brun kärrhök, atlassångare, glasögonsångare och resans enda hökörn. En stytlöpare är samarbetsvillig och ger oss fina fotomöjligheter.

Frammot kvällen packar vi ihop varsitt litet karavanbagage att ta med ut på dromedarritten i öknen. Resten av packningen lämnar vi kvar på hotellet. Karavanen ger sig av i kvällssolen vid 17:45-tiden och Erg Chebbis sanddyner runt oss är helt fantastiska! Erg Chebbi är inte en bit av Sahara, utan en liten (7x25 km) separat sandöken som bildats p.g.a. regnskugga från Atlasbergen. Sahara ligger längre österut.



Vår karavan ger sig av i kvällssolen. Erg Chebbis sanddyner runt oss är helt fantastiska!

Efter bara en kvart börjar min (Mickes) dromedar gå konstigt, lägger sig ner på frambenen och faller på sidan. Den har troligen fått fång. Det skickas bud efter en reservdromedar som kommer efter en stund. Vi har ju inte hunnit så långt. Så fortsätter karavanen sin ritt in i öknen medan mörkret faller. Vi kommer fram till något som ser ut som ett beduinläger. Tältdukar är uppspända och omger en öppen eld. Här bjuds vi på grillat kött innan vi somnar under Erg Chebbis stjärnhimmel.





Skymning i Erg Chebbis fantastiska sanddyner

#### 4 november

När vi vaknar är det mulet – lite oväntat. I en buske nära campen sitter en atlassångare som vi får hyggliga bilder på.

Efter frukost vid campen så går karavanen tillbaka till Merzouga. Vi hämtar vår packning på hotellet och börjar köra norrut mot Erfoud.



Lite norr om Merzouga ser vi sjungande saharasångare och ökentrumpetare i detta område med låga buskar.

På ett ställe kör vi fast i sanden, men får hjälp att komma loss av en bilist som passerar. Vi stannar och skådar på ett par ställen och fotograferar bland annat sahara-sångare utmed vägen i ett område med låga buskar (se foto t.v.), och ser även ökentrumpetare.

En bit norrut, strax norr om (koordinater nedan) Auberge Kasbah Derkaoua stannar vi och skådar en stund.

#### **Auberge Kasbah Derkaoua**

**BGM:** sid. 107.

**FBSM:** sid. 26.

**GPS:** [31.292084, -4.096188](#)

Här växer det tamarisker och små buskar längs ett fuktdrag norrut om hotellet, se foto på nästa sida.

Vi går västerut från vägen och ser en del småfågel, framförallt provencesångare, atlassångare, glasögonsångare och trädgårdsbulbyl, samt de allmänt förekommande palmduva, sammetshatta och gransångare. Dock ingen saharaskriktrast som vi hoppats på. Vi var dock aldrig inne på hotellområdet och skådade.



**Auberge Kasbah Derkaoua.** I snåren med tamarisker, små buskar längs ett fuktdrag norr om hotellet ser vi atlassångare, provencesångare och glasögonsångare.

Bilresa 25 mil norrut upp i Atlasbergen till Zeïda där vi övernattar. Artgenomgången resulterar i 123 researter hittills.

## 5 november

Uppstigning och avfärd i den kyliga sennatten långt innan det ljusnat. Vi ger oss utanför stan till en höglätt för att försöka se den notoriskt svårobserverade och skulkande dupontlärkan. Dupontlärka är knuten till den typ av malörtsstäpp med inslag av tuvor av Halfa grass *Desmostachya bipinnata* som finns här.



**Höglätten i Zeïda,** lokal för dupontlärka. Arten är knuten till den typ av malörtsstäpp med inslag av tuvor av Halfa grass *Desmostachya bipinnata* som finns här.

## Höglätten i Zeïda

**BGM:** sid. 80.

**FBNM** (Finding Birds in Northern Morocco): s. 16, se även rättelser/tillägg på sid. 21 o 24).

Vi använder oss av guideböckerna för att hitta rätt, men jag har tyvärr ingen exakt GPS-koordinat för där vi skådade. Väl på plats innan det börjar ljusna så hör vi *de facto* fyra dupontlärkor. När det ljusnat så sjunger de inte längre och vi kämpar hårt för att få se dem ordentligt, men utan framgång. Vi kör omkring och går även omkring. Däremot ser vi ökenberglärkor och lagerlärkor samt ca 30 dvärglärkor. Det är riktigt kallt, och vi har på oss alla varma kläder vi har i packningen.

Vi kör tillbaka till Zeïda och äter frukost, och kör sedan norrut.

## Col du Zad

Vid bergspasset Col du Zad (2 178 m.ö.h.) stannar vi och skådar. Enstaka kraftiga, förvridna enbuskar här och där, och en del ekskog. Stensparv och ängsbiplärka noteras, men ingen gåsgam, alpkråka eller afrikansk bergsökenfink som vi hoppats.



**Col du Zad,** bergspass i Mellanatlas. Förvridna enbuskar växer här och där, se nedan.



En flock roständer lyfter från några alpängar i närheten.

Eftermiddagen avslutas vid sjön Dayet Aaoua (spännande med ett ord som enbart består av fem vokaler!).

### Dayet Aaoua

FBNM: s. 14.


GPS: [33.650591, -5.039127](#)

Det här är en damm omgiven av höga, skogbevuxna kullar. På vissa sträckor är stranden grusig/stenig, medan på andra ställen finns det gröna blöta strandängar med betande får med omgivande poppeldungar. Mycket fågel: bl.a. skedand 50, gräsand 100, rörhöna 4, kamsöthöna 100, sothöna 250, smådopping 100, kohäger 50, samt gott om steglits och gulhämpling. Dubbeltrast är allmän här. Större hackspett, trädgårdsträdskrypare, nötskrika och mindre korsnäbb vittnar om att vi nu är i en ny biotop för resan. Och kryss på koboltmes känns exotiskt. Men allra roligast med alla kamsöthöns!

Nattlogi i Azrou. Nu är vi uppe i 142 researter.



**Dayet Aaoua**, en damm (bilden ovan) omgiven av höga, skogbevuxna kullar. I dammen ser vi bl.a. 100 kamsöthöns. Kring dammen finns betesmark och en del skog (bilden nedan) där vi ser nya researter.



## 6 november

Jägmästare Anders födelsedag! Det firar vi med besök cederskogen Forêt de Cèdres en knapp mil sydost om Azrou.



**Forêt de Cèdres**, spännande cederskog med atlasgröngöling och många skogsarter. Berberapa finns också här.

### Forêt de Cèdres / Cèdre Gouraud Forest

GPS: [33.426480, -5.155502](#)

Målarten framför alla är atlasgröngöling. Vi är på plats i skogen i soluppgången då fågelaktiviteten är god och chansen att se hackspettar är hygglig. I området finns även skogsfåglar av olika slag. Det visar sig att större hackspett är allmän, och vi ser atlasgröngöling utan problem. Härligt! Gott om skogsfågel, något som fyller på researtlistan: nötskrika (av rasen *whitakeri* som man varit nyfiken på sedan man bläddrade i Heinzel, Fitter & Parslows fågelbok i slutet av 70-talet där den fanns illustrerad), kaja, korp, svartmes (av rasen *atlas*), koboltmes, talgoxe, brandkronad kungsfågel (av rasen *atlas*), gärdsmyg, nötväcka (av rasen *balearicus*), trädgårdsträdskrypare, koltrast, rödvingetrast, taltrast, dubbeltrast, rödhake, bofink, stenknäck, grönfink och mindre korsnäbb. Bland träden i skogen ser vi också också berberapa (berbermakak).

Vi improviserar lite och kör runt lite småvägar och skådar ytterligare, ser vår fjärde atlasgröngöling för dagen, en fågel som vi får fina bilder av.

Vi lämnar cederskogen vid 13:30-tiden för att bege oss 25 mil mot nordväst. Längs med vägen ser vi bl.a. svartvingad glada.

Natt på ett synnerligen enkelt hotell i Moulay Bouselham. Nu är vi uppe i 158 researter.



Micke vid **Had Gharbia**, en stortrappslokal där det även övervintrar tranor. I norra Marocko är det en annan biotop än de öknar, bergstäpper och cederskogar vi besökt tidigare under resan, och bilden hade lika gärna kunnat vara tagen i Spanien.

## 7 november

I gryningen kör vi till området NV om Assilah som ibland kallas Had Gharbia, en klassisk stortrappslokal där det även övervintrar tranor. Nu är vi i norra Marocko och bara fyra mil söder om Tanger och Gibraltarsund. Naturen är ganska annorlunda från den öken och de berg vi besökt i södra och östra delarna av landet. Här i norr är det odlad jordbruksmark, och naturmässigt hade vi lika gärna kunnat vara i Spanien.

Morgonen inleds med minervaugglefotografering längs med vägen innan vi hittar ut till trappfälten norr om Had Gharbia.

### Asilah / Had Gharbia

**BGM:** sid. 26.

**FBNM:** s. 2 (se även sid 21 för tillägg)

**GPS:** [35.536694, -5.948779](#) (punkt 2 enligt Gosney)

Trots idogt spanande från olika håll så ser vi inga trappar. En ny väg som byggs genom området kanske har stört dem. Dock ser vi 70 tranor samt några svartbukiga flyghöns som flyger förbi.

Vi kör vidare till våtmarkslokalen Oued Loukkos ca fem mil söderut.

### Oued Loukkos, Larache

**BGM:** sid. 28.

**FBNM:** s. 4 (se även sid 21 för tillägg)

**GPS:** [35.153473, -6.089448](#) (den punkt på Gosneys karta på sid 5 där han skriver "small pond" och "green buildings")

En riktigt trevlig våtmarkslokal med en flod, en damm omgiven av vass och säv, översvämmade gröna betesmarker, samt frodiga gröna gräsfält.



**Oued Loukkos** – en grön och fågelrik våtmarkslokal





**Oued Loukkos** – bilden överst: dammen där vi såg kaveldun-sångare, purpurhöna, simänder och hörde vattenrall; bilden i mitten och underst: markerna i södra delen av lokalen där vi såg 2000 bronsibisar.

Här finns mycket att spana av med tub och vi skådar här i tre timmar. Flocken med närmare 2000 bronsibisar blir dagens upplevelse. Därtill svartvingad glada, en iltärna och tre skrântärnor som flyger förbi längs med floden, kamsothöna, hägrar av olika slag, två av resans sex ägretthägrar, skedstork, tjockfot, småsnäppa och andra småvadare, styltlöpare, rödspov, simänder, purpurhöna, kamsothöna, vattenrall, cetti-, kaveldun-, säv-, rör- och grässångare, och mycket annat.

Dagen börjar lida mot sitt slut och vi väljer att lägga en stund vid Merdja Khaloufa.

## Merdja Khaloufa / Merja el Halloufa

**BGM:** sid. 31.

**FBNM:** s. 9 & 22

**GPS:** [34.952779, -6.241131](#) (utkikspunkt från syd)

Här sätter vi upp våra tubar och noterar på långt håll nya researterna svarthakedopping och rödhuvad dykand, samt en del änder.



**Merdja Khaloufa** – en slättsjö strax norr om Moulay Bouselham. Vi ser bl.a. svarthakedopping och rödhuvad dykand.

En mils bilkörning söderut till fiskebyn Moulay Bouselham där vi i skymningen beger oss till campingen i östra utkanten av byn (GPS: [34.874484, -6.286513](#)) för att spana kapuggla. Vi ser fem kapugglor som jagar omkring i skymningen!



**Moulay Bouselham, campingen** - vi ser kapugglor jaga

Sedan äter vi middag. Kvällens försök att beställa in öl till maten resulterar i att servitören istället lite diskret serverar oss varsin stöddig Fanta-grogg, något vi kanske inte var beredda på som måltidsdryck.

Nattlogi i Moulay Bouselham. Nu är vi uppe i 177 researter.

lcc



**Merja Zerga** – en gång en legendarisk övervintringslokal för smalnäbbad spov, men inte observerad någonstans sedan 1995. Vi ser flamingo, spovar och långnäbbad mås. Långa observationsavstånd som kräver tub.

## 8 november

Havsfågelspan på morgonen från stranden i Moulay Bouselham. Vi tubar in gulnäbbad lira, mindre lira, balearisk lira, rödnäbbad trut, medelhavstrut, silltrut, skrântärna och kentsk tärna.

Sedan beger vi oss till det närbelägna Merja Zerga som påminner lite om ett brett Foteviken.

### **Merja Zerga**

**BGM:** sid. 34.

**FBNM:** s. 6 (se även sid 21 & 24 för tillägg)

Vi hittar en väg ut till Merja Zerga där vi tubar och bl.a. ser flamingo, tofsvipa, storspov, myrspov och långnäbbad mås. En sämre lokal än man skulle kunnat tro. Lååånga avstånd. Vi provar även att skåda söderifrån, men utan större framgång.

Vi har riktigt ont om bensin men alla mackar nära Merja Zerga som vi hittar har bara diesel. Det tar en stund innan vi lyckas hitta en mack som säljer bensin där vi kan tanka.

Därefter kör vi söderut till Lac de Sidi Bou Ghaba.

### **Lac de Sidi Bou Ghaba**

**BGM:** sid. 37.

**FBNM** s. 10 (se även sid 21 & 24 för tillägg)

**GPS:** [34.241076, -6.671209](#)

Detta är en avlång sjö/damm kantad av säv och vass, och med skogsomgivningar. Här övervintrar mycket änder, här finns purpurhöna och kopparand, och det lär vara en bra lokal för kapuggla i skymning och gryning. Det verkar också vara ett populärt rekreativsmål, flera besökare har picknick vid parkeringen.

Vi tubar från parkeringen (se GPS-koordinater) och ser marmorand, rödhuvad dykand, vitögd

dykand, brunand, vigg (resans enda tre ex), vattenrall (hörs), rörhöna, kamsöthöna, sothöna och smådopping. Hyggligt resultat för att vara ett snabbt besök.

Därefter ganska kämpig körning söderut i rusningstrafik genom Rabat. På seneftermiddagen rekar vi morgondagens lokal *Forêt de Sidi Bettache*, och hoppas så klart att få se målarten marockansk frankolin redan nu i skymningen. Dock ingen framgång. När vi ska köra tillbaka så backar jag och vänder bilen, och lyckas på något sätt få bilen att fastna på väggkanten. Det är mörkt, vi är in the middle of nowhere, och inte en människa syns till. Karossen har fastnat på väggkanten och vi kommer inte loss. Och en man orkar inte lyfta bilen, vi måste vara fler som lyfter. Vi börjar misströsta, men har tur när det plötsligt dyker upp en bil som stannar och hjälper oss komma loss. Skönt!

Övernattning på ett hotell vid stranden Temara Plage söder om Rabat. Nu är vi uppe i 188 researter.



**Lac de Sidi Bou Ghaba** – avlång sjö med mycket dykänder, marmorand, kamsöthöna, vattenrall, smådopping m.m. Här lär vara bra för kapuggla i gryning och skymning.



Forêt de Sidi Bettache, lokal för marockansk frankolin



Anders på stranden norr om Casablanca, mycket vidare!

## 9 november

Avfärd i mörker till Forêt de Sidi Bettache.

### Forêt de Sidi Bettache / Sidi Yahya

BGM: sid. 41.

FBNM s. 12 (se även sid 21 & 24 för tillägg)

GPS: [33.709693, -6.925855](#) (den plats som Gosney benämner "car park" på kartan på sid 13)

Detta är en kunglig jaktskog (vildsvinsjakt) med korkeksskog och snår. Här ska man vara på plats redan när det ljusnar eftersom marockansk frankolin ropar i gryningen men tystnar sedan. På lokalen lär även svartkronad tchagra och svartvingad glada finnas. Vi ser två frankoliner på lite håll, sex klipphöns och några vildsvin. Därtill korp, koboltmes, talgoxe, trädlärka, koltrast, taltrast, dubbeltrast, rödhake och rödstjärt. Men varken tchagra eller svartvingad glada.

Vi kör västerut mot kusten på dåliga vägar, och trängs med tunga lastbilar. Det verkar vara någon vägomläggning. Trafiken är jobbig och det tar tid. Till slut når vi kusten norr om Casablanca.



### En strand norr om Casablanca

Vi pausar från körningen och går skådar på en strand. Här finns det småspov, myrspov, kustpipare, sandlöpare, rödbena, roskarl och skärpiplärka (!). Fina fotomöjligheter!

Därefter fortsätter körningen 32 mil förbi Marrakech, mot skidorten Oukaïmeden på 2 442 m.ö.h. i Höga Atlas (Atlasbergens högsta partier). Riktigt bra motorväg mellan Casablanca och Marrakech, i bakgrunden syns Atlasbergen.



Efter Marrakech, sista biten upp i bergen blir dock vägen allt smalare och allt slingrigare. Utmed vägen ser vi fyra ringtrastar.





**Oukaïmeden**, en skidort i Höga Atlas på 2 442 m.ö.h. Här ser man alpina arter, t.ex. afrikansk bergsökenfink, klippsvala, berglärka, strömstare, alpkaja, alpkråka och svart rödstjärt. Bergsökenfinkarna såg vi på sluttningarna till höger och vänster i övre delen av bilden.

Övernattning på hotell i Oukaïmeden. Det är riktigt kyligt här uppe, som svensk vintertemperatur. Nu är vi uppe i 199 researter.

### 10 november

#### **Oukaïmeden**

**BGM:** sid. 67.

**FBSM** (Finding Birds in Southern Morocco) s.16

**GPS:** [31.204226, -7.861167](#)

Oukaïmeden är en karg, bergig plats med endast lite växtlighet och inte många hus. Vi skådar runt byn och går på vägen söderut mot skidliftarna. Ovanför oss flyger alpkajor och alpkråkor. Alpkajan är den talrikare av de två arterna. Resans enda berglärkor (30 ex) noteras, liksom två klippsvalar (bara sedd en gång tidigare under resan) och en svart stenskvätta. Svart rödstjärt är som väntat allmän i bergslandskapet. Nere vid en liten bäck nära byn ser vi forsärla, samt en strömstare av den nordafrikanska rasen *minor*. Detta är artens sydvästligast utpost i världen. Men den egentliga målarten är afrikansk bergsökenfink, och med tubkikarnas hjälp hittar vi tio exemplar på sluttningarna kring skidliftarna. Omkring oss finns



Utsikt över Höga Atlas från **Oukaïmeden**

även ett hundratal hämplingar samt några klippsparvar.

Sedan följer en 32 mil lång transportsträcka till Agadir. Övernattning på det hotellrum på Hotel Afoud i Agadir som ingår i vår charterresa. Här har vi bara bott en natt tidigare. Nu är vi uppe i 199 researter



**Oued Souss** – en fågellokal vid en åmynning i Atlanten samt några dammar. Vi ser bl.a. havssula, vadare, simänder, flamingo, måsar & trutar, tärnor, klipphöna och svartvingad glada.

## 11 november

### **Oued Souss**

**BGM:** sid. 82.

**FBSM:** s.8

**GPS:** [30.366176, -9.591173](#)

Strax söder om Agadir mynnar floden Oued Souss ut i Atlanten. Man parkerar ungefär enligt GPS-kordinaten ovan, och följer stigen längs flodens nordstrand (precis söder om the Royal Palace) ut mot havet. En ganska liten, men trevlig fågellokal. Man spanar av flodmynningens lerbankar, sanddyner, buskage och i några dammar.

Vi är här under förmiddagen och noterar 56 arter. Havssula är ganska allmän över havet. Några höjdpunkter: gravand 10 (andra obsen under resan), årta 30 (resans enda), flamingo 60, skedstork 15, samt tretton arter vadare, varav ljunpipare, kustsnäppa och svartsnäppa var nya reserarter. Strandskata, storspov, myrspov, rödspov och gluttsnäppa bjöd på de största antalen (20-50 ex per art), men i övrigt små antal av respektive vadarart. Svarthuvad mås är ny researt. En rödnäbbad trut var ringmärkt i Tarragona i Spanien, något vi tog reda på med hjälp av foton av ringen. Av rovfågarna kan resans blott andra pilgrimsfalk nämnas, liksom två fiskgjusar, en brun kärrhök och en svartvingad glada. I buskage och sandmarker ser vi klipphöna, varfågel, sex maghrebskator, en stenskvätta, några grässångare

samt den allmänt förekommande sammetshtëttan. 20 ladusvalor drar omkring. En cettisångare noteras i ett fuktigare stråk, och gransångare är allmän precis som under nästan alla dagar på resan.

Eftermiddagen och kvällen ägnas åt turistande i Agadir. Natt på Hotel Afoud i Agadir.

## 12 november

Hemresedag. Vi kör ut till flygplatsen efter en välförtjänt sovmorgon, lämnar tillbaka hyrbilen, och flyger sedan från Agadir kl 12:35 för att landa på Landvetter 18:20. Totalt fick vi ihop 203 reserarter på 14 dagar, vilket vi var mycket nöjda med!



Micke Arinder, rapportförfattare och fotograf

### Fågelobservationer under resan

I listan visas berberfalk och pilgrimsfalk som skilda arter, vilket de var 2009 när resan gjordes. I dag (2020) anses de tillhöra en och samma art: pilgrimsfalk.

A = Allmän, ej räknad. TA = Tämligen allmän, ej räknad.

#	Artnamn	29/10	30/10	31/10	1/11	2/11	3/11	4/11	5/11	6/11	7/11	8/11	9/11	10/11	11/11
1	Klipphöna		10										6		2
2	Marockansk frankolin												2		
3	Gravand						8								10
4	Rostand		7		10		60		22						
5	Ärta														30
6	Skedand		A				20		50		25	100			
7	Snatterand		1				1		2						
8	Bläsand						1					100			
9	Gräsand		10				1		100		50	50	10		10
10	Stjärtand		3				200		4		10	80			1
11	Kricka		100												
12	Marmorand		60		50		4					400			
13	Rödhuwad dykand										1	10			
14	Brunand	1	10				400					50			
15	Vitögdd dykand		2				1					8			
16	Vigg											3			
17	Nattskärre					1									
18	Blek tornseglare		1							20					
19	Stubbstjärtseglare		20												
20	Ökentripp						1								
21	Svartbukig flyghöna										6				
22	Klippduva					2								TA	
23	Skogsduva								2	3			7		60

#	Artnamn	29/10	30/10	31/10	1/11	2/11	3/11	4/11	5/11	6/11	7/11	8/11	9/11	10/11	11/11
24	Ringduva	1							20	A			20		3
25	Turkduva	A	A		A	A	A	A	TA	TA	TA	TA	TA	TA	TA
26	Palmduva		3		5	5	10	10							
27	Vattenrall		2								2	1			
28	Purpurhöna										2				
29	Rörhöna		TA		5		5		4		TA	10			
30	Kamsothöna								100		A	50	10		
31	Sothöna	200	A		500		2000		250		A	50	10		
32	Trana									20	70				
33	Smådopping	2	TA				600		200			30			
34	Skäggdopping				100		25		2		2				
35	Svarthakedopping										1				
36	Större flamingo		50				25					20			60
37	Tjockfot										3	5	2		
38	Strandskata											30	50		30
39	Styltlöpare		50				1				A	A			
40	Tofsvipa						1				50	50			
41	Ljungpipare														1
42	Kustpipare											50	1		2
43	Större strandpipare		1										3		
44	Mindre strandpipare				15		3				100				
45	Svartbent strandpipare						1				35				
46	Småspov												20		
47	Storspov											30			50
48	Myrspov											40	2		20
49	Rödspov										150	200			20

#	Artnamn	29/10	30/10	31/10	1/11	2/11	3/11	4/11	5/11	6/11	7/11	8/11	9/11	10/11	11/11
50	Roskarl											20	30		
51	Kustsnäppa														2
52	Brushane		50		2		4			1	50	25			
53	Spovsnäppa											1			
54	Sandlöpare										10	10	30		
55	Kärrensäppa				1						10	30	1		10
56	Småsnäppa										8				
57	Dvärgbeckasin		3												
58	Enkelbeckasin		A							1	5	10			
59	Drillsnäppa	1	1		2		1		1		2				
60	Skogssnäppa		2		1		1				1				1
61	Rödbena										TA	A	5		10
62	Grönben		3		1										3
63	Svartsnäppa														1
64	Gluttsnäppa										10	TA			30
65	Ökenlöpare			13		1									
66	Långnäbbad mås											TA			4
67	Skrattmå				20		15				TA	A			TA
68	Rödnäbbad trut	10									1	20			1
69	Svarthuvad mås														4
70	Medelhavstrut	TA									TA	TA	TA		A
71	Silltrut	TA									TA	A	TA		A
72	Sandtärna						1								
73	Skräntärna										3	5			
74	Iltärna										1				
75	Kentsk tärna	1									2	20	10		10



#	Artnamn	29/10	30/10	31/10	1/11	2/11	3/11	4/11	5/11	6/11	7/11	8/11	9/11	10/11	11/11
76	Svarttärna						5								
77	Gulnäbbad lira	2										1			
78	Mindre lira											1			
79	Balearisk lira											3			
80	Vit stork								3	10	50	100	2		
81	Havssula	A										20			TA
82	Storskarv	20	10				50				TA	TA	3		20
83	Eremitibis	2													
84	Bronsibis		55								2000				
85	Skedstork		25				1				1	5			15
86	Natthäger				3										
87	Rallhäger		2				2				1				
88	Kohäger	60	10	10	A	TA	TA	TA	50	1000-tals	A	A	TA	TA	TA
89	Gråhäger	1	10				50				20	10	1		50
90	Ägretthäger						4				2				
91	Silkeshäger	2	26		20		100		1		TA	TA	1		20
92	Fiskgjuse											1			2
93	Svartvingad glada									3	1	1			1
94	Hökörn						1								
95	Sparvhök		2								1		1		
96	Brun kärrhök	1	2	1	5		5			2	A	A		1	1
97	Örnvråk			3	3	1	1	5	2		1	1			
98	Ormvråk										1				
99	Atlaskattuggla					1									
100	Minervauggla										4				
101	Kapuggla										5				

#	Artnamn	29/10	30/10	31/10	1/11	2/11	3/11	4/11	5/11	6/11	7/11	8/11	9/11	10/11	11/11
102	Härfågel												1		
103	Kungsfiskare		3												
104	Större hackspett								2	A					
105	Atlasgröngöling									2					
106	Rödfalk									6					
107	Tornfalk	10	2	2	3	5	4	4	5	2	10	A	TA	TA	4
108	Slagfalk			1		1	1								
109	Pilgrimsfalk					1									1
110	Berberfalk		3		1	1									
111	Svartkronad tchagra		5												
112	Varfågel	1	TA	TA	TA	TA	TA	TA	5	2	4	2	TA	3	1
113	Nötskrika								2	10			1	1	
114	Maghrebskata	10	10									1		2	6
115	Alpkråka													20	
116	Alpkaja													200	
117	Kaja									50	20	10	1		
118	Svartkråka										1				
119	Ökenkorp						2	5							
120	Korp	4							A	10	2	2	2	2	
121	Svartmes								1	A				1	
122	Koboltmes								2	1			5		
123	Talgoxe		2						2	5			1		
124	Härfågellärka			10	1	TA	TA	TA							
125	Tjocknäbbad lärka			3		1									
126	Stenökenlärka			A	A	A									
127	Sandökenlärka			A		4	TA	TA							

#	Artnamn	29/10	30/10	31/10	1/11	2/11	3/11	4/11	5/11	6/11	7/11	8/11	9/11	10/11	11/11
128	Trädlärika								1	3			1		
129	Sånglärika					4									1
130	Lagerlärika		2	A	A	A			2						
131	Tofslärika	TA	A			5	TA	TA	5	TA	A	A	A	TA	TA
132	Berglärika													30	
133	Ökenberglärika				6	A			1						
134	Kalanderlärika									1					
135	Dupontlärika								4						
136	Dvärglärika			2		10			30						
137	Trädgårdsbulbyl	A	A	A	A	A	A	A	3				5	TA	A
138	Brunstrupig backsvala		1												
139	Backsvala		1							10					
140	Ladusvala		A					1							20
141	Klippsvala				10									2	
142	Rostgumpsvala		20	50											
143	Cettisångare	1	5								3	3			1
144	Stjärtmes									1					
145	Gransångare	A	A	A	A	A	TA	A	A	3	4	A	A	1	A
146	Kaveldunsångare										2				
147	Sävsångare		1								2				
148	Rörsångare		1								1				
149	Grässångare	TA	A								10				6
150	Svarthätta				1					1				1	
151	Sahasångare							1							
152	Provencesångare							3							
153	Atlassångare						2	10							

#	Artnamn	29/10	30/10	31/10	1/11	2/11	3/11	4/11	5/11	6/11	7/11	8/11	9/11	10/11	11/11
154	<b>Glasögonsångare</b>			3	1		3	5							
155	<b>Sammetshätta</b>	A	A	A	TA	TA	TA	TA				1	TA		A
156	<b>Brandkronad kungsfågel</b>								2	10					
157	<b>Gärdsmyg</b>									1					
158	<b>Nötväcka</b>									10					
159	<b>Trädgårdsträdskrypare</b>								2	2					
160	<b>Stare</b>										1				
161	<b>Svartstare</b>		10						3	TA	A	A	A		A
162	<b>Ringtrast</b>												4		
163	<b>Koltrast</b>	TA	TA	TA	TA			1		3	1	5	TA	5	3
164	<b>Rödvingetrast</b>									4					
165	<b>Taltrast</b>									3			1		
166	<b>Dubbeltrast</b>								A	A			1	3	
167	<b>Rödhake</b>									10		3	A		
168	<b>Atlasflugsnappare</b>			12											
169	<b>Svart rödstjärt</b>	2	2	6	3	3		2	5					15	
170	<b>Rödstjärt</b>			1									1		
171	<b>Diademrödstjärt</b>		12					1							
172	<b>Blåtrast</b>		2	1	1										
173	<b>Buskskvätta</b>		1												
174	<b>Svarthakad buskskvätta</b>	TA	TA		5		3		1	3	TA	4	TA		
175	<b>Stenskvätta</b>			1											1
176	<b>Ökenstenskvätta</b>		1	TA		10	10	5							
177	<b>Berberstenskvätta</b>			4	1	A			2						
178	<b>Svart stenskvätta</b>		3	A	A	A			5					1	
179	<b>Vitkronad stenskvätta</b>			A	A	A	A	A	TA						


#	Artnamn	29/10	30/10	31/10	1/11	2/11	3/11	4/11	5/11	6/11	7/11	8/11	9/11	10/11	11/11
180	Strömstare													1	
181	Gråsparv	A	A	A	A	A	A	A	A	A	A	A	A	A	A
182	Spansk sparv		1	20											
183	Ökensparv						1								
184	Stensparv								20					5	
185	Gulärta	10					5			3	10	3			
186	Forsärta								2		1			1	
187	Sädesärta	A	A	A	A	A	A	A	TA	TA	TA	TA	TA	TA	TA
188	Ängspiplärka								20		2	1	2		2
189	Rödstrupig piplärka				1										
190	Skärpiplärka												2		
191	Bofink		10							TA			A	TA	1
192	Stenknäck									20					
193	Afrikansk bergsökenfink													10	
194	Ökentrumpetare					A	5	5							
195	Grönfink									2		1	10		
196	Hämpling								150		4			100	
197	Mindre korsnäbb								1	1					
198	Steglits		A			1			30	20	TA	TA	TA		2
199	Gulhämpling		A			1			100	10		TA	2	20	
200	Grönsiska										12				
201	Kornsparv								1		A	TA			
202	Klippsparv													6	
203	Hussparv		4			3	2								

## Fotokollage av Marockofåglar, 76 arter

Foto: Mikael Arinder



Klipphöna, Oued Souss, 11/11




Rostand, Dayét Srij, 3/11



Marmorand, Oued Massa, 30/10



Rörhöna, Oued Loukkos, 7/11



Kamsothöna, Dayet Aaoua 5/11



Strandskata i vinterdräkt med vitt hakband, Oued Souss, 11/11



Styllöpare, Dayét Srij, 3/11



Svartbent strandpipare, Oued Loukkos, 7/11



Småspov, norr om Casablanca, 9/11



Myrspov, norr om Casablanca, 9/11



Roskarl, norr om Casablanca, 9/11



Sandlöpare, norr om Casablanca, 9/11



Kärnsnäppa, norr om Casablanca, 9/11



Smäsänäppa, Oued Loukkos, 7/11



Rödbena, norr om Casablanca, 9/11



Ökenlöpare, 35 km SV Guelmim, 31/10



Rödnäbbad trut, Oued Souss, 11/11



Iltärna, Oued Loukkos, 7/11





Storskarv av rasen *maroccanus*, norr om Casablanca, 9/11



Eremitibis, Tamri 29/10



Bronsibis, Oued Loukkos, 7/11



Skedstork, Oued Massa, 30/10



Silleshäger, Oued Loukkos, 7/11



Ägretthäger, Oued Loukkos, 7/11




Kohäger, Tata, 1/11



Örnvråk, Jorf, 2/11



Svartvingad glada, Oued Souss, 11/11



Minervauggla, Had Gharbia, 7/11




Atlasgröngöling, Forêt de Cèdres, 6/11



Slagfalk, Rissani, 2/11



Pilgrimsfalk, Oued Souss, 11/11



Berberfalk, Rissani, 2/11



Varfågel av rasen *algeriensis*, Tamri 29/10



Varfågel av rasen *elegans*, Erg Chebbi-öknen, 3/11



Svartkronad tchagra, Oued Massa, 30/10



Nötskrika av rasen *whitakeri*, Forêt de Cèdres, 6/11



Alpkaja, Oukaïmeden, 10/11



Alpråka, Oukaïmeden, 10/11



Maghrebskata, Oued Massa, 30/10



Ökenkorp, Auberge Kasbah Derkaoua, 4/11



Svartmes av rasen *atlas* med rastypisk olivgrå flank, Forêt de Cèdres. 6/11



Härfågellärka av rasen *alaudipes*, Merzouga, 3/11



Tjocknäbbad lärka, Tagdilt track, 2/11



Sandökenlärka, Tagdilt track, 2/11



Stenökenlärka (ljusare individ av rasen *payni*),  
30 km SV Guelmim, 31/10



Stenökenlärka (typiskt exemplar av rasen *payni*), Tata, 1/11



Lagerlärka, Oued Massa, 30/10



Tofslärka, Oued Loukkos, 7/11



Ökenberglärka, Tagdilt track 2/11



Berglärka, Oukaïmeden, 10/11



Trädgårdsbulbyl, Tamri, 29/10



Saharasångare, norr om Merzouga, 4/11



Glasögonsångare, Mansour Eddahbi Dam, 1/11



Atlassångare, Auberge Kasbah Derkaoua, 4/11




Grässångare, Oued Souss, 11/11



Brandkronad kungsfågel av rasen *balearicus*, Dayet Aaoua 5/11



Nötväcka av rasen *atlas*, Forêt de Cèdres, 6/11



Trädgårdsträdskrypare av rasen *mauritanica*, Forêt de Cèdres, 6/11



Dubbeltrast av rasen *deichleri*, Forêt de Cèdres, 6/11




Svart rödstjärt av rasen *gibraltariensis*, Oukaïmeden, 10/11



Diademrödstjärt, Oued Massa, 30/10



Blåtrast, Oued Massa, 30/10



Svarthakad buskskvätta, Oued Loukkos, 7/11



Ökenstenskvätta, Oued Sayed, 30/10



Berberstenskvätta, Tagdilt track 2/11



Svart stenskvätta, 35 km SV Guelmim, 31/10





Vitkronad stenskvätta, 35 km SV Guelmim, 31/10



Strömstare av rasen *minor*, Oukaïmeden, 10/11



Ökensparv av rasen *saharae*, strax väster om Café Yasmina, 3/11



Gråsparv av rasen *tingitanus*, Café Yasmina, 3/11



Stensparv av rasen *barbara*, Oukaïmeden, 10/11



Bofink av rasen *africana*, Oued Massa, 30/10



Ökentruppetare, Tagdilt track 2/11



Grönfink, Forêt de Cèdres, 6/11



Hämpling av rasen *mediterranea*, Oukaïmeden, 10/11



Mindre korsnäbb av rasen *poliogyne*, Dayet Aaoua 5/11



Klippsparv, Oukaïmeden, 10/11



Hussparv, Oued Massa, 30/10