Colorado & Kansas

9 – 19 april 2022

Rapporten sammanställd av Mikael Arinder

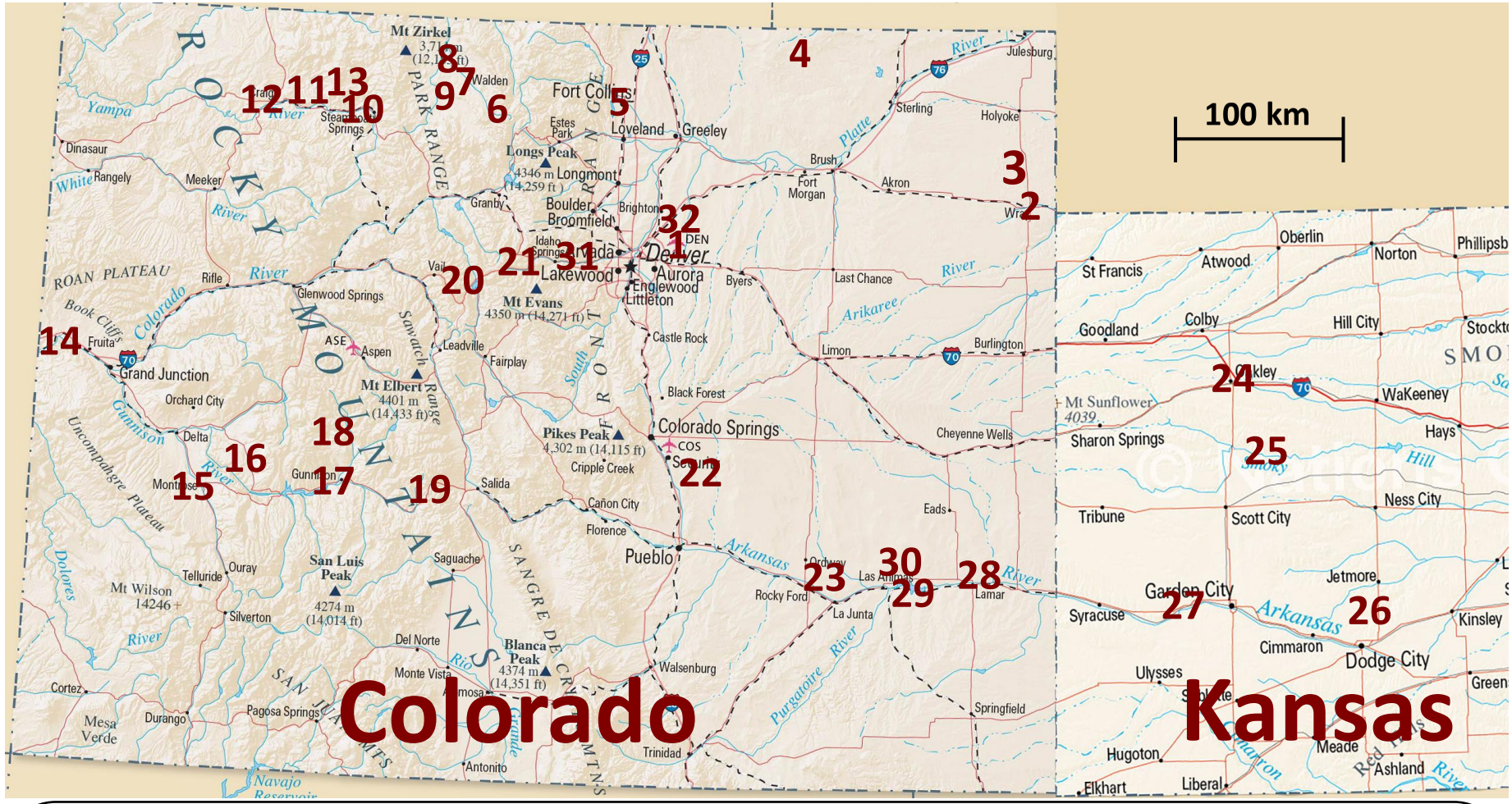

1. *Denver International Airport*
2. *Wray*
3. Bledsoe Farm
4. Pawnee National Grassland
5. *Fort Collins*
6. Moose Visitor Center (Colorado State Forest)
7. Walden Reservoir / *Walden*
8. Lake John
9. Sage Grouse lek (Coalmont)
10. Yampa River Core Trail, Steamboat Springs
11. CR 80 / CR 27 / Hayden
12. *Craig*
13. Elk Run Ranch, CR 46b
14. Rabbit Valley / 6 and 50 Reservoir / East Salt Creek
15. *Montrose* / Buzzard Gulch Trails / Tres Coyotes Trail
16. Black Canyon of the Gunnison NP
17. Blue Mesa / *Gunnison* / Waunita Hot Springs Road
18. Crested Butte
19. Monarch Pass
20. Breckenridge / Silverthorne / Fly Line Drive ponds
21. Loveland Pass
22. Hanover Road
23. Holbrook Reservoir / Cheraw lake / Cheraw
24. *Oakley*
25. Hoeme Ranch
26. Ford County State Park
27. Arkansas river, Deerfield
28. *Lamar* / Thurston Reservoir
29. John Martin Reservoir State Park
30. Adobe Creek Reservoir
31. Genesee Mountain Park / Red Rocks Park
32. Barr Lake State Park

Resrutt

Endast de längre körsträckorna omnämns

9 april
Flyg Köpenhamn-München-Denver
Kör Denver - Wray (2,5 timme)
Nattlogi på Cobblestone Inn *i Wray*

10 april
Bledsoe Farm (Gretaer Prairie Chicken lek)
Wray
Kör Wray - Pawnee National Grassland (3 timmar)
Pawnee National Grassland
Nattlogi på Super 8 *i Fort Collins*

11 april
Kör Fort Collins - Moose Visitor Center (2 timmar)
Moose Visitor Center (Colorado State Forest)
Walden Reservoir
Lake John
Sage Grouse lek (Coalmont)
Nattlogi på North Park Inn & Suites *i Walden*

12 april
Kör Walden - Steamboat Springs (borde tagit 1 timme, men tog 3 timmar p g a snöväder)
Yampa River Core Trail, Steamboat Springs
CR 80 (NO Hayden)
Twenty-Mile Road lek, CR 27 (SO Hayden)
Hayden
CR 80 (NO Hayden)
Twenty-Mile Road lek, CR 27 (SO Hayden)
Nattlogi på Super 8 *i Craig*

13 april
Elk Run Ranch, CR 46b (NV Steamboat Springs)
Kör Elk Run Ranch – Rabbit Valley (3,5 timmar)
Rabbit Valley
6 and 50 Reservoir
East Salt Creek
Nattlogi på Black Canyon Motel *i Montrose.*

14 april
Black Canyon of the Gunnison NP
Montrose
Buzzard Gulch Trails
Tres Coyotes Trail
Kör Montrose – Delta – Hotchkiss – Blue Mesa (p g a vägarbete fick vi köra över Delta, det tog 2,5 timmar)
Blue Mesa (Curecanti NRA)
Nattlogi på Alpine Inn *i Gunnison*

15 april
Waunita Hot Springs Road
Crested Butte
Kör Crested Butte - Monarch Pass – Breckenridge - Silverthorne (3,5 timme)
Monarch Pass
Breckenridge
Silverthorne
Fly Line Drive ponds (N Silverthorne)
Loveland Pass
Nattlogi på Quality Inn & Suites *i Silverthorne*

16 april
Loveland Pass
Kör Loveland Pass – Hanover Road (2,5 timme)
Hanover Road
Kör Hanover Road – Holbrook Reservoir (1,5 timme)
Holbrook Reservoir
Cheraw lake och Cheraw, Colorado
Kör Cheraw – Oakley (3 timmar)
Nattlogi på Knights Inn *i Oakley, Kansas*

17 april
Kör Oakley – Scott City - Hoeme Ranch (1,5 timme)
Hoeme Ranch (Lesser Prairie Chicken lek), Kansas
Kör Hoeme Ranch – Ford County S.P. (1,5 timme)
Ford County State Park, Kansas
Arkansas river, Deerfield, Kansas
Kör Deerfield – Lamar (1,5 timme)
Nattlogi på Blue Spruce Motel *i Lamar, Colorado*

18 april
Thurston Reservoir
John Martin Reservoir State Park
Adobe Creek Reservoir
Kör La Junta – Loveland Pass (4 timmar)
Loveland Pass
Nattlogi på Quality Inn & Suites *i Silverthorne*

19 april
Loveland Pass
Genesee Mountain Park
Red Rocks Park
Barr Lake State Park

Reserapport och resedeltagare

Rapporten är skriven av och bilderna är tagna av Mikael Arinder, mikael.arinder@gmail.com.

Resedeltagare: Mikael Arinder (Kävlinge), Martin Dribe (Lund), Anders Ekstrand (Glimåkra) och Ola Svensson (Edenryd).

Reseplanering

Totalpriset blev 19 600 kr/person (exkl. mat) fördelat på flygresa (10 100 kr/person), samt hyrbil, bensin, logi och entréavgifter (9 500 kr/person).

Flygresa - Vi flög med Lufthansa: Köpenhamn-München-Denver, samt Denver-Frankfurt-Köpenhamn (byte av plan i München resp. Frankfurt). Biljetterna kostade 10 100 kr/person för ombokningsbara biljetter (för att gardera p.g.a. pandemin). Biljetterna köptes fyra månader innan.

Logi – Vi förhandsbokade bara boende i Wray, Walden och Oakley (Scott City hade varit närmare Hoeme Ranch än Oakley, men logipriserna var för höga i Scott City). Namn på boenden listas på föregående sida. Rumsstandarden var ganska låg, men okej. I snitt kostade ett dubbelrum 900 kr/natt (450 kr/man).

Hyrbil – Vi hyrde en fyrdjulsdriven och rymlig Ford Expedition MAX av Avis för 10 500 kr i tio dygn. Bensinen kostade 10 kr/L. Vi körde 491 mil.

Rutten – Martin inspirerades av Avifaunas rutt i april 2017, men modifierade utifrån aktuella obsar i eBird. De datum vi lyckades boka präriehönsspel (*Greater* respektive *Lesser*) kom att avgöra rutten.

Bokning av hönsspel –
Greater Prairie Chicken lek bokades på weben: wraychamber.net/greater-prairie-chicken-tours och kostade $100/man.

Lesser Prairie Chicken lek bokades via mail till Jim Millensifer jhmillensifer@gmail.com och kostade $85/man. Läs mer här: www.visitoakleyks.com/lesser-prairie-chicken-viewing En komplicerande faktor var att arrangören krävde förskott på halva kostnaden i form av en check för att bokningen skulle gälla.

Gunnison Sage Grouse lek var dessvärre stängt under just den veckan vi var i Colorado, men man behöver annars inte boka för att skåda från bilen. Läs mer på följande websida: siskadee.org

Sage Grouse lek resp. *Sharp-tailed Grouse lek* – dessa spel såg vi i naturen, utan uppstyrning av några markägare.

Arter – De fågelarter som vi såg i stort sett dagligen under resan var: *Canada Goose, Rock Dove, Eurasian Collared Dove, Mourning Dove, Turkey Vulture, Red-tailed Hawk, American Kestrel, Black-billed Magpie, American Crow, Northern Raven, Common Starling, American Robin, House Sparrow, Dark-eyed Junco, Western Meadowlark, Red-winged Blackbird och Common Grackle*. Dessutom var *Horned Lark* talrik på många ställen på prärien.

Vi kom upp i 157 resarter på 11 dagar. Antalet researter var i nivå med vad Avifauna noterat (143 respektive 157) på resor med liknande rutter (och de har guide). Vi var mycket nöjda med utfallet.

Klimat och kläder - Det var mellan –10°C och 23°C på dagarna, men under större delen av resan var det aldrig varmare än 10°C och det blåste mycket. En dag under resan snöade det.
Varm vinterjacka, vantar, mössa, långkalsonger och kängor var på nästan varje dag under resan.
I Kansas fick vi dock varmt försommarväder.

Litteratur

Mobilapp med fågelbok: Sibley Birds 2nd Edition, Cool Ideas LLC, 2017.

Guidebok: Birding Colorado, Hugh Kingery, Falcon Guides, 2007. ISBN 978-0-7627-3960-8. Tämligen dålig bok som vi inte hade så mycket nytta av.

Resedagbok

Av Mikael Arinder.

9 april

Vi flyger med *Lufthansa* från Kastrup kl. 08:50, byter plan i München, och flyger till Denver 11:50 (10,5 timmes flygning). Landar 14.30, lokal tid. 8 timmars tidsförskjutning mot Sverige.

Vi hämtar ut en rymlig Ford Expedititon MAX, med pack-utrymme för två resväskor i längd i bagaget och 113 liters bensintank.

Lämnar flygplatsen kl 16:00 och kör mot Wray. Strax efter flygplatsen ser vi flera kungsörnar segla omkring. Efter ett matstopp är vi framme i Wray framåt 19:30. Vi kör direkt till Wray Museum. Här får vi instruktioner av en guide inför kommande morgons guidning till en spelplats för *Greater Praire Chicken*. Vi hade förhandsbokat platser för nästa morgons guidning sex månader i förväg (se detaljer ovan under rubriken ”Bokning av hönsspel”). Därefter checkar vi in på vårt förbokade boende på Cobblestone Inn i Wray.

10 april

Riktigt tidig uppstigning, och samling i Wray kl 05. Här träffar vi morgonens guide (med pistol i hölstret!) och ytterligare ett tiotal deltagare. Vi kliver in i en gul skolbuss och körs norrut av guiden till Bledsoe farm och spelplatsen (”lek”) för *Greater Praire Chicken.*

Bledsoe farm - Greater praire chicken lek
Vi är ett femtontal deltagare som i fullt mörker kliver in i det trailersläp som fungerar som gömsle. Vi sätter oss på enkla träbänkar, varefter guiden öppnar luckor på långsidan ut mot spelplatsen. Helt tysta låter vi dagen gry. *Burrowing Owl* ropar, och *Western Meadowlark* och *Horned Lark* börjar sjunga. En och annan *Greater Praire Chicken* börjar höras, ett bubbligt läte. När det ljusnat ser vi 20 tuppar och 10 höns. Deras spel liknar mycket ett orrspel, fast på prärien. Tupparna turas om att duellera med varandra, två och två. När en tupp reser fjädergrupper på nacksidorna så blottas gula hudpartier. Dessa blåses upp med luft under spelet. De resta fjädrarna gör att tuppen ser att att ha kaninöron. Ibland flyger någon tupp upp, som ett skutt upp i luften. Hönorna är ganska chilla och promenerar omkring och inspekterar tupparna.

Kamerorna går varma, det här är ett fascinerande skådespel. Men Olas kamerabatteri har dessvärre laddat ur, så han kan inte fotografera. Tråkigt! Man får skåda med handkikare, för det finns inte plats för tubkikarstativ i den trånga trailern.

Efter två timmars spel får vi lämna gömslet, och bussen tar oss tillbaka till Wray för en stadig frukost: bacon, ägg, pannkakor, lönnsirap, juice och

Bledsoe farm, Greater praire chicken lek - utsikt över spelplatsen för Greater praire chicken inifrån gömsletrailern

Pawnee National Grassland – präriens gräslandskap känns oändligt

kaffe. Utanför frukostlokalen ser vi *Downy Woodpecker, American Robin* och *House Finch*, samt några *Double-crested Cormorant* flyga förbi,

Vi ger oss av mot Pawnee National Grassland, körningen tar nästan tre timmar, inklusive ett provianteringsstopp. Längs vägen ser vi: *American White Pelican, Killdeer, Northern Harrier, Turkey Vulture, American Kestrel, Great-tailed Grackle, Common Grackle, Wild Turkey, Red-tailed Hawk, Swainsons Hawk, Common Starling, House Sparrow*.

Pawnee National Grassland
Birding Colorado: sid 34-37
GPS: 40.682935, -104.354239
Broschyr:
https://www.fs.usda.gov/Internet/FSE_DOCUMENTS/stelprdb5318485.pdf
Vi utgår kl 11:50 från ”Information kiosk” (se GPS-koordinater ovan) och har stöd av broschyren (länk ovan) inför den 21 mile långa rundturen med bil i området. ”Information kiosk” består bara av några informationsskyltar. Området är oerhört platt, och det är gräs åt alla håll. Dessvärre blåser det kuling och det är jobbigt att skåda. Fåglarna trycker hårt. Karaktärsarten är *Horned Lark*, d.v.s. berglärka. Det känns ovant att se så mycket berglärkor. *Western Meadowlark* är ganska vanlig. Vi kör improviserade stopp och spanar förgäves efter lappsparvsarterna *Thick-billed Longspur* och *Chestnut-collared Longspur*.

På ett ställe har män samlats och provskjuter automatvapen med skarpa skott på uppställda burkar, flaskor och måltavlor. Det känns inte helt bekvämt att passera förbi. Det visar sig att denna ”skjutbana” inte ligger på rundturen, vi har helt enkelt missat att svänga av på ett ställe.

Vid ett stopp blåser mitt kamerastativ omkull, varvid kamera med 500 mm teleobjektiv kraschar i marken. Bajonettfattningen går sönder på telet. Hemskt! Lyckligtvis kan jag låna ett teleobjektiv av Anders som har med sig extra optik. Och därmed jag fortsätta fotografera fåglar under resan.

Till slut hittar vi ett antal *Thick-billed Longspur* på båda sidorna vägen vid GPS 40.73964, -104.44878, men tyvärr ingen *Chestnut-collared Longspur*.

Vi lämnar området kl 16:50 och kör mot Fort Collins. Strax öster om staden ser vi en stor flock med *California Gull* nära vägen.

Nattlogi på enkla Super 8 i Fort Collins. Vi äter på en mexikansk restaurant intill hotellet.

Vackra vyer längs vägen i Klippiga bergen

11 april

Uppstigning i gryningen. Vi lämnar prärien bakom oss och kör upp i Klippiga bergen. Det är kallt och riktigt friskt i luften. Vi gör ett stopp i bergen längs vägen (se foto nedan) och har *White-breasted Nuthatch, Black-billed Magpie, Steller's Jay, American Crow, Townsend's Solitaire, American Robin* och *Dark-eyed Junco*.

Ett skådarstopp längs vägen i Klippiga bergen ger oss nya researter: *White-breasted Nuthatch, Townsend's Solitaire* och *Steller's Jay.*

Moose Visitor Center (Colorado State Forest)

GPS: 40.511763, -106.010405

Vi fortsätter sedan köra, och vid 09-tiden är vi framme vid Moose Visitor Center - ett besöks-centrum i till Colorado State Forest med en fågel-matning på baksidan av byggnaden (foto ovan t.h.). Marken är snötäckt och fågelmatningen koncen-

Moose Visitor Center – här finns en bra fågelmatning

trerar fåglarna. Det myllrar av fåglar, även om det är ganska få arter. Vi får brutala närobsar och fina foton av *Steller's Jay, Mountain Chickadee, Pine Grosbeak* (d.v.s. tallbit av rasen *montana*), *Cassin's Finch, Dark-Eyed Junco* och *Red-winged blackbird* som patrullerar mellan fröautomaterna och träden. Därtill ser vi en *Brown-capped Rosy Finch* i en trädtopp. Vi stannar en timme och njutskådar innan vi fortsätter mot nordväst. Efter en stund når vi North Park (se foto på nästa sida), en malörts-bevuxen högplatå (2700 m.ö.h.) i Klippiga bergen, kantad av bergskedjor. Vi stannar och spanar och ser *Mountain Bluebird* och *Sandhill Crane*.

North Park - en malörtsbevuxen högplatå (2700 m.ö.h.) i Klippiga bergen, omgiven av bergskedjor

I North Park ligger Walden, ett sömnigt litet samhälle med 600 invånare. Här ska vi bo i natt.

Walden Reservoir
Birding Colorado: sid 172
GPS: 40.728461, -106.296763
I utkanten av Walden ligger Walden Reservoir. Vi stannar och tubar i östra kanten (se koordinater ovan). Sedan fortsätter vi vägen längs sjöns strand upp mot nordväst och stannar för nya tubspan, se foto nedan. Det är vintrigt, det blåser iskallt och sikten är kristallklar. Det ligger massor av fågel i de delar av sjön som är isfri: *Canada Goose* 200, *Cinnamon Teal* 10, *Northern Shoveler* 5, *Blue-winged Teal* 1, *Gadwall* 50, *Mallard* 1000, *Northern Pintail* 20, *American Wigeon* 70, *Green-winged Teal* 5, *Canvasback* 200, *Redhead* 5, *Ring-necked Duck* 20, *Lesser Scaup* 50, *Bufflehead* 6, *Ruddy Duck* 20 och *American Coot* 200. Därtill *Bald Eagle* 1, *California Gull* 2, *American White Pelican* 30 och *Double-crested Cormorant* 40. På stranden ser vi *Killdeer, Western Meadowlark* och *Vesper Sparrow*.

Därpå lunch på River Rock Café i Walden.
Vi går en runda i byn och letar fåglar, men utan framgång. Dock passerar en *Sharp-shinned Hawk* över oss.

På eftermiddagen kör vi en bit västerut, bort till Lake John. Utmed vägen får vi kanonobsar av *Praire Falcon*. Vi ser även *Red-tailed Hawk, Horned Lark, Black-billed Magpie, American Crow,* och *Raven*.

Lake John visar sig tyvärr vara isbelagd och fågelfri.

Walden Reservoir - det ligger massor av änder och gäss i de delar av sjön som är isfri

Sage Grouse lek, CR26B, Coalmont – malörtsstäpp utmed vägen CR 26B, en känd spelplats för Sage grouse

Vi kör söderut till en malörtsstäpp utmed vägen CR 26B, en känd spelplats för *Sage Grouse*.

Sage Grouse lek, CR26B, Coalmont
GPS 40.54874, -106.439659
Vi kör fram och tillbaka lägs med vägen och spanar efter *Sage Grouse*. Vid 17-tiden upptäcker vi plötsligt en spelande tupp i malörtssnåren alldeles nära vägen vid GPS-koordinater enligt ovan. Sedan upptäcker vi flera tuppar, totalt 6 stycken. Vi får kanonobsar och fina bilder. De verkar oberörda av vår närvaro, och vi stannar inne i bilen hela tiden.

Vi kör tillbaka mot Walden. Här och där ser vi oljepumpar och oljecisterner, se foto ovan. Uppenbarligen småskalig oljeutvinning.

Middag på River Rock Café, samma ställe som vi åt lunch på (utbudet i Walden är minimalt).
Nattlogi på North Park Inn & Suites i Walden.

12 april

Uppstigning 04:30 för tidig avfärd. Det har kommit en knapp decimeter nysnö. Väglaget känns inte helt okej utan vinterdäck. Vi kör försiktigt söderut, men snöovädret tilltar. Plötsligt står det en långtradare på tvären, en bil i diket, plogbilen har kört fast, och en bil med släp står på tvären. Efter någon timmes väntan på bärgare och ny plogbil så släpps vi fram och får följa efter plogbilen i kolonn. Riktigt jobbig körning för Anders! Torkarbladen isar igen och det är svårt att se vägen. Men vi vågar inte stanna och rensa dem, för då lämnar vi tryggheten i kolonnen.

Ett snöoväder i Klippiga bergen gör bilkörningen utmanande

Tre timmar efter att ha lämnat Walden når vi Steamboat Springs utan att köra av vägen i ovädret, en resa som i normalt väglag bara skulle ha tagit en timme. Vi pustar ut och äter frukost på McDonalds. Vägarna är nu avstängda, så vi beslutar att skåda nere vid Yampa River i Steamboat Springs i väntan på snöröjning och bättre väder.

Yampa River Core Trail – vinterskådning från gång- och cykelvägen utmed Yampa River i Steamboat Springs

Yampa River Core Trail, Steamboat Springs

GPS: 40.472245, -106.828867 (P-plats)

Vi parkerar på P-platsen i Emerald Park, koordinater ovan, och går sedan ner till gång- och cykelvägen "Yampa River Core Trail" utmed ån, och följer denna söderut någon km mot en Botanic Park som ska finnas där. Den visar sig vara stängd, men vi ser en del fågel. I ån finns fyra *American Dipper*, i strandsnåren hoppar en *Song Sparrow* och i en trädtopp sitter en *Evening Grosbeak*. Detta var enda stället vi såg de tre arterna under resan. Två *Western Osprey* sitter i träd och spanar efter fisk i ån. I träden utmed cykelbanan är det gott om *Black-capped chickadee* och *Dark-eyed Junco*. Gott om *American Robin* och *Red-winged Blackbird*. De har inte helt lätt att hitta mat i vinterlandskapet. Vi går sedan på andra hållet. Vi adderar *Northern Flicker, Steller's Jay* och *Tree Swallow* till obsboken.

I villakvarteren nära där vi parkerat bilen hittar vi en fågelmatning med *Lesser Goldfinch* (enda obsen på resan) och *House Finch*. *American Crow* och *Black-billed Magpie* sitter i trädtopparna.

Vi kör vidare mot en lokal för *Sharp-tailed Grouse*, *Greater Sage Grouse* och *Dusky Grouse* på country road 80 (CR 80) nordost om Hayden. Här hade vi tänkta att skåda i soluppgången, men snöovädret satte käppar i hjulet för vår planering. Längs vägen ser vi *Golden Eagle, Bald Eagle* och *Western Osprey*.

CR 80 (NO Hayden)

Birding Colorado: sid 185

GPS: 40.516620, -107.247289 (*Dusky grouse*), 40.521985, -107.228498 (*Sharp-tailed grouse*), 40.543731, -107.218971 (*Greater sage grouse*).

Klockan närmar sig 12:00, och nysnön börjar tina bort. Vi spanar intensivt efter de tre hönsarterna (koordinater ovan) men ser ingen av dem. Fast chanserna är nog små så här mitt på dagen. Däremot gott om andra arter. En hel del rovfåglar börjar röra på sig nu när vädret är bättre. Vi noterar *Golden Eagle, Northern Harrier, Red-tailed Hawk, Sharp-shinned Hawk* och *Turkey Vulture*. Stora flockar med flyttfåglar drar omkring över fälten. Vi imponeras av 150 *Mountain Bluebird*, 250 *American Robin* och 50 *Common Starling*. I vägkanten hoppar en del tättingar och försöker hitta föda där det är barmark: *Vesper Sparrow* 7, *Dark-eyed Junco* 10, *Western Meadowlark* 5 och *Spotted Towhee* 5. På en pinne sitter en *Say's Phoebe*. En *Sandhill Crane* och en *Great Blue Heron* flyger förbi. Långt borta i en å ligger *American Wigeon* och *Mallard*.

CR 80 – lokal för Sharp-tailed grouse lek, vy österut

Vi kör tillbaka till Hayden och sedan till Twenty-Mile Road lek på CR 27 sydost om Hayden. Detta är en lokal för *Sharp-tailed Grouse*. Längs vägen ser

Twenty-Mile Road lek, CR 27 – lokal för Sharp-tailed grouse lek, vy österut där vi såg *Sharp-tailed grouse*

vi *Sandhill crane*, *American Green Teal*, *Turkey Vulture, Red-tailed Hawk, Bald Eagle, American Kestrel, Western Meadowlark* samt en Coyote. Kul! Vi kör 6,5 miles på CR 27 (mätt från från avtagsvägen från väg 40) och parkerar vid en grön grind på vänster sida av vägen (se koordinater ovan).

Twenty-Mile Road lek, CR 27 (SO Hayden)
Birding Colorado: sid 186
GPS: 40.400163, -107.144262
Nästan omedelbart efter att vi kommit ur bilen kl 15 så Ola en *Sharp-tailed Grouse* från samma sida av vägen som den gröna grinden. Trots mycket spanande så får vi inte syn på den. En *Northern Harrier* passerar förbi.

Vi bestämmer oss för att återvända i kvällningen när hönsen kanske är aktivare, och kör tillbaka till Hayden, det tar bara en kvart. I Hayden äter vi en sen lunch på en bensinmack. Vi ser en *Bald Eagle* över husen. Därefter tillbaka till CR 80-lokalen där vi varit mitt på dagen.

CR 80 (NO Hayden)
Nu har nysnön nästan tinat bort och fågelflockarna på fälten och i vägkanten är upplösta, tyvärr. En bit ut på fältet ser vi *Sage Thrasher*, en ny och viktig researt. I en liten pöl nära vägen går en *Lesser Yellowlegs*. Inga *Sharp-tailed Grouse* eller *Dusky Grouse* i sikte. Vi kör till Twenty-Mile Road lek på CR 27.

Twenty-Mile Road lek, CR 27 (SO Hayden)
Denna gång har vi större framgång och några av oss ser två *Sharp-tailed Grouse* flyga upp från samma sida av vägen som den gröna grinden (se foto ovan), och försvinner långt iväg. Inga andra arter.

Twenty-Mile Road lek, CR 27 – lokal för Sharp-tailed grouse lek, vy västerut (vi såg *Sharp-tailed grouse* på motsatt sida av vägen)

Vi kör till Craig för nattlogi, en halvtimme bort, eftersom Hayden saknar boenden.

Nattlogi på Super 8 i Craig.

Elk Run Ranch, CR 46b – lokal för *Sharp-tailed grouse* lek, vy österut mot Elk Mountain sett från "hönor i träd"-platsen

13 april

Tidig uppstigning för avfärd österut i 50 minuter till ytterligare en spelplats för *Sharp-tailed Grouse*.

Elk Run Ranch, CR 46b

GPS: 40.556900, -107.002752 (spelplats)
40.565534, -107.014094 (hönor i träd)
Vi är på plats kl 06:00, står parkerade vid spelplatsen (koordinater ovan) och spanar ett tag åt båda hållen utan att gå av bilen. Vi fortsätter sedan längs country road 46b (CR46b) i 1,5 km tills vi når grindarna till Elk Run Ranch. Här vänder vi, kör tillbaka 150 meter, och går av och spanar. Plötsligt ser vi sju hönor *Sharp-tailed Grouse* komma flygande och landar i träden till vänster (norr) om vägen, helt nära, se foto nedan. Fantastiskt! Vi står nu enligt koordinaterna "hönor i träd", ovan. Det

Elk Run Ranch, CR 46b – här står vi på vägen och tittar på *Sharp-tailed grouse*-hönorna i trädtopparna

går bra att fotografera dem och kolla på dem i tub, de sitter helt lugnt.

Men var håller tupparna hus? Vi misstänker att de finns ytterligare en bit norrut, d.v.s. på andra sidan hönorna. Och sikten dit är skymd. Då kommer att par holländska skådare och berättar att de sett spelande tuppar på den plats vi stod på först. Holländarna är mer intresserade av *Dusky Grouse*, men vi har inte sett några. Vi kör tillbaka och ser sju tuppar *Sharp-tailed Grouse* som spelar på fältet söder om vägen, drygt 100 meter ut. Det ser mycket ut som ett orrspel med duellerande tuppar. Vi njuter av obsarna i tubkikare. Avståndet är för långt för sedvanlig fotografering, varför Micke testar digiscoping med viss framgång (foto nedan).

Elk Run Ranch, CR 46b – *Sharp-tailed grouse* lek

Vi återvänder upp till *Sharp-tailed Grouse*-hönorna igen och njuter av dem en stund till. Dessutom tubar vi en *Northern Flicker* samt noterar tre *Red-winged Blackbird* innan vi lämnar lokalen kl 07:25. En fin hönsmorgon!

Mäktiga vyer på väg mot Rabbit Valley, bilden är tagen mellan Rifle och Grand Junction

Nu lång transport (3,5 timmar) till Brewster Ridge och Rabbit Valley. Färden går längs med Klippiga Bergen, och vyerna är mäktiga, se foto ovan. Obsar längs vägen: *Common Merganser, Lesser Scaup, Golden Eagle, Copper's Hawk* och *American Kestrel.*

Rabbit Valley

Birding Colorado: sid 241 (men vägbeskrivningen i boken är föråldrad och stämmer inte längre)
GPS: 39.172142, -109.019311 (stopp #1), 39.166219, -109.026722 (stopp #2).
Vi är egentligen på väg till Brewster Ridge, men vägbeskrivningen i gudieboken Birding Colorado stämmer inte, antagligen är nya vägar anlagda.
Vi skådar därför i närbelägna Rabbit Valley från kl 12:50 och provar oss fram lite. Lokalen är en dalgång med halvöken. Här växer buskar och malörtssnår, se foton nedan och till höger.

Rabbit Valley - vägen slingrar sig genom den vackra dalgången

Vid första stoppet (stopp #1-koordinater ovan, foto nedan) ser vi en del sparvar i buskmarken: *Black-throated sparrow, Brewer's sparrow* och *Vesper sparrow.* Vi ger sparvarna lite tid och lyckas få hyggliga bilder.

Rabbit Valley - halvöken med buskar och malörtssnår. Bilden är tagen vid stopp #1 (koordinater ovan). Här såg vi *Sage Thrasher, Black-Throated Sparrow, Brewer's Sparrow* och *Vesper Sparrow*

Rabbit Valley – spektakulär natur

Någon kilometer längre in i dalgången skådar vi på nytt (stopp #2-koordinater ovan). Här ser vi *Mountain Bluebird*, *Say's Phoebe*, *Dark-eyed Junco* och *House Finch*. Ovanför oss passerar *Golden Eagle, Turkey Vulture* och *Northern Raven*.
Vi fortsätter framåt, vägen slingrar sig fram genom och ut ur dalgången. Naturen är vacker.
Vi provar om vi kan ta oss till gränsen till Utah, men vägen blir till slut okörbar och vi beslutar oss för att gå den sista kilometern tills vi (enligt Google maps) kommer in i Utah, foto nedan.

Ola och Anders på gränsen mellan Colorado och Utah

Åter vid bilen ser vi sjungande *Rock Wren* på en klippa. Vi får hyggliga bilder på fågeln.
Vi kör tillbaka och lägger lite mer tid vid stopp #1, där vi sett sparvarna. Vi går mot nordost på bredd genom området för att förska hitta *Sagebrush Sparrow* och *Sage Thrasher* i malörtssnåren. Efter en stund hittar vi sex *Sage Thrasher*, men de är svåra att komma nära. Dessvärre ingen *Sagebrush Sparrow.*

Efter 2,5 timme i Rabbit Valley kör vi mot National Monument kl 15:30, det tar 25 minuter. Väl frame vid National Monument så överraskas vi av entréavgiften på 20 USD, lite mycket för ett par timmars kvällsskådning tycker vi, och låter bli att köra in. I stället kör vi tillbaka västerut och försöker hitta till Brewster Ridge, men utan framgång. I våra irrtåg hamnar vi vid en liten damm som heter 6 and 50 Reservoir.

6 and 50 Reservoir
GPS: 39.243492, -108.948395
Vi stannar och spanar av dammen. En del fågel, varav tre är nya researter: *Green-winged Teal, Mallard, American Coot, Black-necked Stilt, Northern Rough-winged Swallow, Barn Swallow, Common Grackle, Redwinged Blackbird* och *Western Meadowlark*. En *Sandhill Crane* ligger på bo och ruvar.

En bit längre fram passerar vägen över en bäck, East Salt Creek.

East Salt Creek
GPS: 39.235859, -108.895454
Vi stannar till vid bäcken och tar ett span (se foto nedan). En sjungande *Marsh Wren* är en ny researt.

East Salt Creek bjuder på sjungande *Marsh Wren*

Vi kör sedan 1,5 timme till Montrose, *Golden Eagle* och *Western Osprey* noteras längs med vägen.
I horisonten tornar Klippiga Bergen upp sig, se foto nedan. Nattlogi på Black Canyon Motel i Montrose.

På väg från Grand Junction mot Montrose tornar Klippiga Bergen upp sig i horisonten

14 april

I gryningen kör vi till South rim (sydsidan) i Black Canyon of the Gunnison National Park - en makalöst vacker, djup kanjon med mörka väggar av gnejs och glimmerskiffer. Namnet Black Canyon kommer av att dess väggar nästan alltid ligger i skuggan och därför ser svarta ut. I kanjonens botten rinner floden Gunnison River.
Vår främsta målart är *Dusky Grouse* som setts på South Rim campground helt nyligen, men här finns också en hel del andra bergs- och barrskogsarter.

Black Canyon of the Gunnison National Park
Birding Colorado: sid 252-253
GPS:
38.542710, -107.688460 (South Rim campground)
38.550625, -107.686677 (Tomichi Point)
38.554896, -107.686553 (Visitor Center)
Vi parkerar vid South Rim campground (koordinater ovan) och promenerar sedan in på campingens tre asfaltsslingor som ligger på vänster hand efter parkeringen. *Dusky Grouse* har setts från slingorna. Vi har sällskap av fler skådare här. Trots engagerat spanande och patrullerande i ett par, tre timmar så hittar vi ingen *Dusky Grouse*, kanske för att marken är täckt med snö som kommit de senaste dagarna. Dock hör vi en sjungande *Townsend's Solitaire* och ser en överflygande *Clark's Nutcracker*. *Downy Woodpecker*, *Black-capped Chickadee*, *Pine Siskin, Cassin's Finch* och *Dark-eyed Junco* födosöker i träden på campingen. I snåren hoppar en *Spotted Towhee*. En *Steller's Jay* drar förbi, och en *Cooper's Hawk* passerar över.

Vi kör bort till utkikspunkten Tomichi Point (koordinater ovan). Naturscenerierna är häftiga och dramatiska, se foto nedan. Härifrån följer vi en stig längs kanten fram till Visitors center. Vi ser *Woodhouse's Scrub Jay, Mountain Bluebird* och *Pine Siskin*. En *Red Crossbill* hörs locka när den flyger över. Vistors center är ett slags naturum med en utställning. De säljer böcker och souvenirer.

Vi gör ett nytt försök att se *Dusky Grouse* på campingen, men utan framgång. I stället kör vi bort till nationalparksentrén, betalar entréavgift (entrén var obemannad när vi kom i morse) och parkerar. Då sker olyckligtvis resans andra kamerakrasch. Anders kamera med teleobjektiv faller i marken när kamerans snabbkoppling lossnar från stativ-huvudet. Teleobjektivet bryts av och totalförstörs. Mycket tråkigt! Vi går E Portal Road från entrén en bit söderut, och vänder sedan tillbaka. Vi ser en flygande *Clark's Nutcracker,* en förbipasserande *Cooper's Hawk* och några *Pine Siskin.* Men inte mycket annat.



Black Canyon of the Gunnison National Park – naturscenerierna är häftiga och dramatiska

Black Canyon of the Gunnison National Park – utsikt över Black Canyon från Tomichi Point

Vi lämnar nationalparken och kör tillbaka mot Montrose. Längs vägen ser vi *Northern Harrier, American Kestrel, Mountain Bluebird, Western Bluebird, Northern Raven, Woodhouse's Scrub Jay* och *Western Meadowlark.* Vi är på väg till två *Sagebrush Sparrow*-lokaler som vi hittat på eBird. Lokalerna ligger strax utanför Montrose. I Montrose ser vi *Belted Kingfisher* och *House Finch*.

Buzzard Gulch Trails

GPS: 38.421139, -107.931721

Det här är den första *Sagebrush Sparrow*-lokalen. Vi anländer kl 12, parkerar enligt koordinater ovan och promenerar längs stigen österut och sedan söderut från parkeringen. Vi går i en dal och är omgivna av sluttningar på båda sidorna upp mot en högplatå. Vårvärme! Ett ganska torrt område, se foto nedan till vänster. Vi letar igenom de buskbeklädda sluttningarna efter sparvar men hittar inga. Däremot ser vi *Red-tailed Hawk*, *Scrub Jay*, *House Sparrow*, *Raven*, samt tio *Dark-eyed Junco* av en form med brun rygg och rosa undersida.

Tres Coyotes Trail

GPS: 38.374889, -107.947003

Det här är den andra *Sagebrush Sparrow*-lokalen. Vi anländer vid kl 13:15 och parkerar enligt koordinater ovan utmed vägen, och går ut i terrängen västerut. Området är fullt av knähöga malörtsbuskar, se foto nedan. Ganska snart hittar vi en *Sagebrush Sparrow* som vi får fina obsar av. Dessutom en *Savannah Sparrow*. Vi är nöjda!

Buzzard Gulch Trails – lokal för Sagebrush sparrow

Tres Coyotes Trail – en annan lokal för Sagebrush sparrow

Utsikten längs vägen mot Gunnison är makalöst vacker

Vi styr nu mot Gunnison, men den väg vi tänkt köra är avstängd p g a vägarbete. Istället tvingas vi köra norrut en bit och sedan ett medsols varv runt Black Canyon mot Gunnison. Vägen är makalöst vacker, men slingrig, hisnande och ibland otäck eftersom vägräcke saknas. Längs med vägen noteras flera *kungsörnar*. Dessutom *Turkey Vulture, Northern Flicker, Scrub Jay, Tree Swallow* och *Raven*.

Blue Mesa Reservoir

GPS: 38.483752, -107.098759

Vi når Blue Mesa Reservoir vid 18-tiden och parkerade enligt koordinaterna ovan. Denna damm är en uppdämd sträcka av Gunnison River, och den är delstatens största sjö. Den sägs vara 32 km lång, men på grund av flera års torka var vattennivån mycket låg och den stora dammen hade krympt rejält. I dammen låg det många änder. Det blåste rejält och det var långt obsavstånd till änderna, så vi satte oss på stranden för att minska skakningarna när vi tubade. Trots usla förhållanden fick vi bra utdelning! Sex arter *simänder*, *Lesser Scaup 100*, *Bufflehead*, *Common Goldeneye* 50, *Barrow's Goldeneye*, *Ruddy Duck*, *Pied-billed Grebe*, *Western Grebe*, *Black-necked Grebe, Greater Yellowlegs*, *Franklin's Gull 5*, *Ring-billed Gull* 20, *Common Loon*, samt *Bald Eagle*. Mycket bra!

Blue Mesa Reservoir – vattennivån i dammen var ovanligt låg. Vi såg vi mycket fågel här, men avstånden var långa och det blåste rejält.

Vi kör sedan till skidorten Gunnison där vi äter gott grillat med fantastiska baked beans (recept fås)! Gunnison ligger längst ner i en dal. Kyligt! På grund av sitt läge drar kalluft från dalgångar i Rocky Mountains in i Gunnison på natten, vilket gör staden till en av de kallaste platserna under vintern i USA. Nattlogi i Gunnison.

15 april

I gryningen beger vi oss österut mot Waunita Watchable Wildlife och är på plats före kl 06.

Waunita Watchable Wildlife site
Birding Colorado: sid 210-211
GPS: 38.428874, -106.525650
Webbsidor: siskadee.org och cpw.state.co.us/swa/Waunita%20Watchable%20Wildlife%20Area
Detta är en plats öppen för allmänheten att titta på spelande *Gunnison Sage-Grouse*. Man kan skåda från ett släp som man måste reservera plats i, se webbsidor ovan. Martin hade besökt lokalen ett tidigare år och då skådat från sin bil. Kruxet är att visningsområdet inte är öppet varje dag, och den 15 april när vi besökte lokalen var en vecka när området var stängt för besökare. Olyckligt! 2024, när denna rapport skrivs, var området öppet den 1-13 och 21-30 april, men stängt 14-20 april, 1-15 maj. Så man får anpassa sin reserutt efter öppet-tiderna, vilket vi inte hade möjlighet att göra. Vägen in till spelplatsen var stängd med vägbom och det inte att se något ute från landsvägen och vägbommen (Waunita Hot Springs Road). Däremot hörde vi spelande *Wilson's Snipe* från sydsidan.
Vi kör tillbaka till Gunnison, äter frukost och fortsätter sedan norrut mot nästa lokal, skidorten Crested Butte. Längs vägen ser vi *Sandhill Crane*.

Crested Butte – en skidort belägen på 2700 m.ö.h. och en lokal för tre arter rosyfinch

Crested Butte
Birding Colorado: sid 206-209
GPS: 38.907000, -106.972008 (26 Paradise Rd)
Detta är en skidort belägen på 2700 m.ö.h. och en lokal för tre arter rosyfinch som drar omkring mellan fågelborden i byn. Vi parkerade ca 07:30 och gick omkring i den snötäckta byn, men såg inget speciellt. Vi körde sedan omkring i byn och hittade en flock finkar i en trädtopp. I närheten fanns ett välskött fågelbord och kring huset på 26 Paradise Rd (koordinater ovan) kunde vi med tub (foto nedan) snabbt hänga in *Grey-crowned Rosy Finch* 3, *Black Rosy Finch* 1, samt *Brown-capped Rosy Finch* 80. Därtill *Cassin's Finch* 5, *House Finch* 2, *Pine Siskin* 10 och *Dark-eyed Junco* 30. Dessutom *Red-tailed Hawk, Northern Flicker*, och *Black-billed Magpie*. Vi lämnar Crested Butte kl 09:05.

Crested Butte – med tubens hjälp såg vi *Black Rosy Finch, Grey-crowned Rosy Finch* och *Brown-capped Rosy Finch*

Nu följer en längre transport 290 km från Crested Butte via Gunnison till Silverthorne. Utmed vägen ser vi *Canada Goose, Great Blue Heron, American White Pelican, Red-tailed Hawk,* och *Northern Flicker*. Vyerna är smäktande, se foto nedan.

Vägen mellan Gunnison och Silverthorne bjuder på vackra vyer

Monarch Pass – ett bergspass på 3 448 m.ö.h. Här ser vi bl a Clark's Nutcracker.

Vi gör ett skådarstopp längs vägen i Monarch Pass.

Monarch Pass
GPS: 38.496407, -106.325561
Detta är ett vackert, snötäckt bergspass på 3 448 m.ö.h. Vi spanar friskt på alla håll och ser *Clark's Nutcracker, Northern Raven* och *Northern Mockingbird*. Däremot **ingen** *White-tailed Ptarmigan*.

Vi gör ett par korta skådarstopp i skogen längs med vägen, men utan framgång. Vägen mot Silverthorne bjuder på ett vackert landskap, se foto nedan.

Vägen mellan Monarch Pass och Silverthorne bjuder på sceniska vyer



Breckenridge – skidort där vi letar *Canada Jay*

Vi stannar sedan i västra delen av skidorten Breckenridge (foto ovan) på Ski Hill Rd (GPS: 39.487882, -106.067141) där vi går omkring i skogen och nära skidliftarna och hoppades hitta *Canada Jay*, dock utan framgång. Vi fortsätter in till Silverthorne.

Silverthorne – Blue River. Här ser vi *American Dipper* och *Black-capped Chickadee.*

Silverthorne
Birding Colorado: sid 192-196
GPS: 39.635780, -106.072614 (P-plats)
Vi parkerar i stan vid 15:30 och går (västerut) ner till den närbelägna Blue River som vi följer norrut, se foto ovan. Två *American Dipper* håller till i ån, och *Black-capped Chickadee* är vanlig i träden vid ån.

Vi fortsätter sedan lite norrut till några dammar norr om stan.

Fly Line Drive ponds
Birding Colorado: sid 192-196
GPS: 39.658479, -106.074262
Vi parkerar vid 16:15 på Fly Line Drive enligt koordinater ovan och tubar av dammen. Målarten är *Barrow's Goldeneye* och vi hittar 3 ex i dammen. Dessutom *American Wigeon* 15, *Ring-necked Duck* 7, *Ruddy Duck, American Coot, Western Grebe* samt *Black-necked Grebe*.

Fly Line Drive ponds – Här ser vi tre *Barrow's Goldeneye*.

Vi lämnar dammarna efter en halvtimme och kör 25 km upp till Loveland Pass öster om stan.

Loveland Pass
Birding Colorado: sid 195
GPS: 39.663618, -105.878785
Detta är ett snötäckt bergspass på 3 655 m.ö.h. och lokal för *White-tailed Ptarmigan*. Vi spanar intensivt under de 45 minuter vi stannar (foto nedan) men ser bara en *Northern Raven*.

Loveland Pass – *White-tailed Ptarmigan*-spaning på 3 655 m.ö.h.

Loveland Pass – bilden tagen 19 april när vi precis kryssat *White-tailed Ptarmigan*, den kom flygande över bergspartiet i bildens högra del.

Nattlogi på Quality Inn & Suites Summit County i Silverthorne.

16 april

I gryningen kör vi åter till Loveland pass (se föregående dag), är på plats från det ljusnar fram till kl 09, tubspanar intensivt från parkeringen, se foto ovan, men ser inte heller denna gång någon *White-tailed Ptarmigan*. Däremot en *Brown-capped Rosy Finch* på en sluttning österut.

Micke i full vinterdräkt i Loveland Pass

På väg ner från passet gör vi ett stopp längs serpentinvägen vid en P-plats enligt koordinater 39.668490, -105.882137, se foto till höger. Här ser vi en *Canada Jay* på nära håll (härligt!) samt *American Robin*.

Nu en heldags körning mot Kansas, via en lokal för *Mountain Plover*.

Ola, Anders och Martin i Klippiga bergens snölandskap

På väg ner från Loveland pass ser vi *Canada Jay* vid denna P-plats

Hanover Road – stäpplokal sydost om Colorado Springs. Här tittar vi på häckande *Mountain Plover* och ser även *Ferruginous Hawk*.

Hanover Road
GPS: 38.578097, -104.493216
Stopp efter 25 mils körning på ett stäppartat område sydost om Colorado Springs. *Mountain Plover* häckar, och jag hade fått lokalen av en kompis. Vi spanar norrut (bild ovan) och hittar snart två *Mountain plover* (ett par), och hanen spelar på båda sidorna om vägen. Vi noterar även *Ferruginous Hawk*, *Western Meadowlark* och *Horned Lark* (allmän).

Fortsatt körning österut över den ödsliga och vidsträckta prärien, se foto nedan. Obsar utmed vägen: *Bald Eagle, Turkey Vulture, Red-tailed hawk, Cooper's Hawk, Swainsons hawk, American Kestrel, Burrowing owl, Loggerhead Shrike* och *Mourning Dove*.

På sena eftermiddagen stannar vi vid Holbrook Reservoir och Cheraw Lake, ett par sjöar i Rocky Ford area i sydöstligaste Colorado och skådar.

Holbrook Reservoir/Lake – fågelrik pöl på prärien

Holbrook Reservoir/Lake
Birding Colorado: sid 50-51
GPS: 38.056408, -103.616746
Vi anländer till denna delvis uttorkade sjö vid 15:40. Mycket fågel med fina antal för en del arter. Vi räknar in 28 arter: 7 arter simänder, av vilka *skedand* (300) och *Green-winged Teal* (200) stod för de stora antalen. Dessutom *Ruddy Duck* 8,

Vägen är spikrak över den vidsträckta prärien.

Black-necked Stilt 100, *American Avocet* 300, *Killdeer* 15, *Snowy Plover* 1, *Baird's Sandpiper* 10, *Least Sandpiper* 30, *Long-billed Dowitcher* 40, *Wilson's Phalarope* 2, *Lesser Yellowlegs* 5, *Greater Yellowlegs* 50, *Franklin's Gull* 20, *Ring-billed Gull* 10, *California Gull* 20, *White-faced Ibis, American White Pelican, Northern Harrier och Bald Eagle*. Därtill en *Great Horned Owl* i en trädridå öster om sjön.

Cheraw Lake
Birding Colorado: sid 51-52
GPS: 38.093854, -103.527763
12 km från föregående lokal ligger denna lilla sjö. Här är inte lika mycket fågel som vid Holbrook Reservoir. Vi noterar *Ruddy Duck*, *Clark's Grebe, Black-necked Grebe* samt *Greater Yellowlegs*. Dessutom resans enda *Blue Jay* i byn Cheraw.

Vi äter hamburgare på ett hak mittemot en rodeo-bana i den lilla hålan Eads. Vi är nu nära gränsen till Kansas. Därefter fortsatt körning in i Kansas, varvid klockan hoppar fram en timme, något vi är lite oförberedda på. Nu blir det mindre nattsömn. Vi anländer till Oakley vid 22-tiden. Inför morgondagens *Lesser Prairie Chicken* lek hade det varit närmare att bo i Scott City, men vi tyckte att logipriserna var för höga där.

Nattlogi på Knights Inn Oakley i Oakley.

17 april

Vi har i förväg bokat guidning/plats i gömsle för att se *Lesser Prairie Chicken lek* (se inledningen av rapporten), vilket kostar $85/man. Vi kör söderut under sennatten till en samlingsplats på en bensinmack där guiden möter upp. En bil med ytterligare ett par deltagare ska också följa med. Därefter kör vi i kolonn efter guiden ut till den trailer/gömsle på privat mark (Hoeme Ranch) där vi ska se spelet ifrån, se foton till höger. Det är fortfarande mörkt när vi anländer hit.

Hoeme ranch - Lesser Prairie Chicken lek
Webb för bokning: www.visitoakleyks.com/lesser-prairie-chicken-viewing
GPS: (Obs, privat område, måste boka guidning): 38.761956, -100.653554
Likt den Greater praire chicken lek vi upplevde för några dagar sedan äntrar vi det släp som fungerar som gömsle i fullt mörker. Vi är sex deltagare och sitter på stolar, varefter guiden öppnar luckor på långsidan ut mot spelplatsen.

Hoeme ranch - Lesser Prairie Chicken lek – Bilderna visar den trailer/gömsle varifrån vi observerade *Lesser Prairie Chicken* lek. Understa bilden visar utsikten från gömslet.

Det ljusnar. *Western Meadowlark* börjar sjunga och *Burrowing Owl* ropar. Succesivt anländer *Lesser Praire Chicken* och börjar höras, ett orrlikt kuttrande läte. När det ljusnat ser vi 19 tuppar och 9 höns och tupparnas spel är fullt i gång. Precis som *Greater Praire Chicken* lek så påminner *Lesser Praire Chicken*-spelet mycket om ett orrspel på prärien.

Vi lämnar gömslet vid 08:30 och beger oss till Hoeme ranch som guiden driver. Här ser vi *Burrowing Owl* vid bohål, *Killdeer, Horned Lark, Lark Sparrow, Chipping Sparrow* och *Vesper Sparrow*.

Ford County State Park – Bilderna ovan och nedan visar olika delar av området. Bilden ovan visar fr.v. Anders, Ola och Martin. Den understa bilden föreställer området kring en bäck vid Horseshoe Rd där vi såg *Harris's Sparrow*.

Vi lämnar ranchen och kör 170 km till nästa lokal. Längs med vägen ser vi *Northern Harrier, American Kestrel* och *Mourning Dove*.

Ford County State Park
GPS: 37.825047, -99.922341
Lokalen är ett rekreationsområde strax NO om Dodge City, och består av en liten sjö och intilliggande våtmark samt omgivande prärie.
Vi anländer kl 11:45, parkerar enligt koordinaterna. Strax före parkeringen ser vi en *Scissor-tailed Flycatcher*. Vi går en stig söderut utmed den lilla sjön (se foton) och ser resans enda *Hudsonian Godwit*. Vi kommer sedan in i en dunge med höga träd och en intilliggande våtmark. Vi går tillbaka, utforskar nordänden av sjön samt kör runt och ner till Horseshoe Rd där vi lyckas hitta 6 ex av målarten *Harris's Sparrow* i ett snår utmed en bäck vid 37.80817, -99.920387. Efter fem timmars skådning har vi fått ihop en ganska hygglig artlista: *Blue-winged Teal* 130, *Pectoral Sandpiper*, *Solitary Sandpiper*, *Lesser Yellowlegs*, *Greater Yellowlegs* 10, *Cooper's Hawk*, *Swainson's Hawk* 4, *Ladder-backed Woodpecker*, *Downy Woodpecker* 3,

Hairy Woodpecker 2, *Northern Flicker* 2, *Say's Phoebe* 4, *Loggerhead Shrike*, *Golden-crowned Kinglet*, *Carolina Wren*, *White-breasted Nuthatch*, *Brown Thrasher*, *American Robin*, *Lark Sparrow*, *Chipping Sparrow*, *White-crowned Sparrow* 30, *Brown-headed Cowbird*, *Common Grackle* 20, *Audubon's Warbler* och *Northern Cardinal*.

Vi kör nu västerut igen i 120 km och stannar vid strax söder om byn Deerfield, och skådar nere vid Arkansas River.

Arkansas river, Deerfield
GPS: 37.970982, -101.128639
Anländer hit kl 18:10. Skådar utmed den risiga norra stranden av ån och lyckas hitta *Northern Bobwhite* som är en ny researt. Dessutom *Common Pheasant, Red-tailed Hawk, Mourning Dove, Eurasian Collared Dove*, *Northern Bobwhite, White-crowned Sparrow* och *Red-winged Blackbird*.

Fortsätter sedan 135 km till Lamar, och då är vi tillbaka i Colorado igen.
Nattlogi Blue Spruce Motel i Lamar.

18 april

Fin inledning på morgonen med resans enda *Brewer's Blackbird* i Lamar. Kör mot Thurston Reservoir och noterar flera *Swainson's Hawk* samt *Longtailed Grackle* längs vägen.

Thurston Reservoir
Birding Colorado: sid 63
GPS: 38.220006, -102.633642
Detta är en damm ute på prärien, och guideboken utlovar änder och vadare. Utmed markvägen ner till dammen ser vi *Northern Harrier, Lark Sparrow, Chipping Sparrow* och *White-crowned Sparrow*.
Vi tubar av dammen (se foto nedan) en kort stund och ser mycket fågel: *Blue-winged Teal* 30, *Northern Shoveler* 100, *Gadwall*, *American Wigeon*, *Green-winged Teal*, *Ruddy Duck* 100, *Pied-billed Grebe*, *Clark's Grebe*, *American Avocet* 64, *Wilson's Phalarope* 23 och *Yellow-headed Blackbird* 35. Dessutom *Downy Woodpecker* och *Northern Flicker* i trädridån till höger om oss.

Vi fortsätter 47 km till John Martin Reservoir som är en fördämning av Arkansas River.

John Martin Reservoir
Birding Colorado: sid 53-56
GPS: 38.069447, -102.937946
Här står vi först och tubar från vägen ovanför dammluckorna (GPS ovan, foto nedan). Här ser vi simänder samt *Common Goldeneye*, *Ruddy Duck* 200, *Black-necked Grebe* 100, *American White Pelican* 50, *Ring-billed Gull* och *California Gull*. Obsarna av *Greater Scaup, Red-breasted Merganser,* och *Bonaparte's Gull* kom att bli resans enda av respektive art.

John Martin Reservoir – vi tubar dammen från vägen ovanför dammluckorna. Oglamorös lokal, men mycket fågel!

Thurston Reservoir – här ser vi mycket fågel.

Lake Hasty alldeles intill John Martin Reservoir. Även här ser vi mycket fågel.

Vi kör sedan ner till den lilla **Lake Hasty** (GPS: 38.070784, -102.935424, foton ovan) som ligger alldeles intill den stora dammen. Vi parkerar vid campingen. Här är luften full av *American Cliff Swallow* (resans enda) men vi hittar även *backsvala, Violet-green Swallow* och *Tree Swallow*. I Lake Hasty ser vi *Cinnamon Teal, Green-winged Teal, Lesser Scaup, Bufflehead*, *White-faced ibis*, *Black-necked Stilt, American Avocet* 60, *Lesser Yellowlegs, Least Sandpiper, Yellow-headed Blackbird* och *Brown-headed Cowbird*. Obsarna av *Semipalmated Plover, Semipalmated Sandpiper* och *Spotted Sandpiper* blir resans enda. *Red-tailed Hawk*, *Bald Eagle* och *Northern Osprey* passerar över.

Summa summarum var det en mycket bra lokal för researtlistan, och vi såg totalt 43 fågelarter här.

Vi fortsätter 50 km till nästa lokal, Adobe Creek Reservoir, också det en damm på prärien.

Adobe Creek Reservoir
Birding Colorado: sid 58-59
GPS: 38.262616, -103.233253
Se foto nedan. Här är det inte så mycket fågel, men vi noterar *Canada Goose, Black-necked Grebe, Common Merganser, Northern Shoveler*, *Lesser Yellowlegs, Greater Yellowlegs, Rock Wren, Western Meadowlark, White-crowned Sparrow, Vesper Sparrow,* samt resans enda *Lincoln's Sparrow*.

Sedan blir det en fyra timmar lång transportsträcka från La Junta till Loveland Pass (via Denver). *Belted Kingfisher* och *Bald Eagle* noteras under färden.

Loveland Pass (detaljer, se ovan under 15 april). Vid 16-tiden anländer vi till Loveland pass som vi besökt vid två tidigare tillfällen under resan. Vi spanar av området för att försöka se *White-tailed Ptarmigan,* men utan framgång. Nattlogi på Quality Inn & Suites i Silverthorne.

19 april

Loveland Pass (detaljer, se ovan under 15 april). Vårt fjärde besök på lokalen under denna resa, och vi är på plats redan vid 06:45. Vi spanar intensivt från parkeringen och upptäcker plötsligt en *White-tailed Ptarmigan* som kommer flygande öster om parkeringen. Vilken lycka! Därtill *Northern Raven, Mountain Bluebird* och *American Robin*.

Adobe Creek Reservoir

Genesee Mountain Park – gles gultallskog (Ponderosa pine) där vi ser skogsarter, t ex *Ruby-crowned Kinglet* och *Pygmy Nuthatch.*

Vid 07:25 kör vi österut mot Genesee Mountain Park, en kuperad tallskog med chans på *Williamson's Sapsucker* och en del andra skogsarter.

Genesee Mountain Park
Birding Colorado: sid 127
GPS: 39.702478, -105.288148
Vi anländer vid 08:10 och parkerar vid Genesee Trail Head (GPS ovan). Vi promenerar på sandstigarna genom den glesa gultallskogen (Ponderosa pine) upp mot Genesee-kullens topp. Trevlig lokal och hyggligt utbyte av arter, men bara enstaka av respektive art: *Steller's Jay, Black-capped Chickadee, White-breasted Nuthatch, Western Bluebird, American Robin, Red Crossbill, Pine Siskin, Chipping Sparrow* och *Dark-eyed Junco*. Obsarna av

Red Rocks Park – spännande macchialiknande landskap med enorma, röda sandstensklippor. Här ser vi bl a *White-throated Swift.*

Ruby-crowned Kinglet och *Pygmy Nuthatch* 10 blir resans enda av respektive art. Tyvärr noterades ingen *Williamson's Sapsucker.* Vi lämnar lokalen 09:45, tar en titt på de bisonoxar som betar i närheten, och fortsätter sedan österut.

Red Rocks Park
Birding Colorado: sid 128
GPS: 39.667224, -105.206923
Det här är en turistattraktion med sina 290 miljoner år gamla enorma, röda sandstensklippor i ett torrt, buskigt macchialiknande landskap (se foto på föregående sida). Här finns även en känd amfiteater, inramad av klippor, där många kända artister haft konserter. Målarten för oss var *White-throated Swift*, och vi ser utan problem 25 ex. av denna snygga art. Vi går omkring i området i en knapp timme och ser *Red-tailed Hawk, Northern Flicker*, *Say's Phoebe, Woodhouse's Scrub Jay*, *House Finch* och *Spotted Towhee*.

Barr Lake State Park
Birding Colorado: sid 107-109
GPS: 39.938266, -104.751835
Sista lokalen Barr Lake State Park ligger bekvämt nära flygplatsen. En damm som fungerar som rekreationsområde för Denver-bor och som är en hygglig fågellokal. Över 350 arter är sedda. Här fördriver vi ett par timmar tills det är dags att flyga hem. Vi anländer vid 11:15 och går den korta sträckan från parkeringen till sjöns sydöstra strand. Man kan gå en slinga runt sjön, men vi har inte så

Barr Lake State Park – här ser vi drygt 9 000 änder.

mycket tid utan lägger den på att spana med tub i stället. För att maximera utbytet sprider vi ut oss lite. Här finns gott om fågel. Vi noterar drygt 9 000 änder, varav imponerande 8 000 *skedand* och 1 000 *Ruddy duck*. I övrigt *Bufflehead, Common Merganser, Common Loon* (resans andra obs), *Western Grebe, Pied-billed Grebe*, *Black-necked Grebe, American White Pelican* 22, *Sand Martin, Black-capped Chickadee* och *White-crowned Sparrow*. Obsarna av *Snow Goose* och *Wood Duck* är de enda på resan av respektive art. Vid parkeringen hänger ett vävt bo av *House Sparrow* i en trädgren. Sådana gråsparvsbon ser man nästan aldrig hemma.

En fin resa i fascinerande natur har nått sitt slut. Vi beger oss mot flygplatsen för att returnera hyrbilen och checka in.

Vi kom upp i 157 resarter under resans 11 dagar och var mycket nöjda med utfallet!

Vi var mycket nöjda med 156 resarter under resans 11 dagar. Fr v: Martin Dribe, Ola Svensson, Anders Ekstrand och Mikael Arinder.

Fågelobservationer under resan

Taxonomi och namngivning enligt IOC World Bird List v.12.1

Nr	Art	Observationer
1	**Canada Goose** *Branta canadensis*	Sedd med några ex dagligen under hela resan.
2	**Snow Goose** *Anser caerulescens*	1 Barr Lake State Park 19/4.
3	**Wood Duck** *Aix sponsa*	3 Barr Lake State Park 19/4.
4	**Cinnamon Teal** *Spatula cyanoptera*	10 Walden Reservoir 11/4, 4 Blue Mesa 14/4, 1 Fly Line Drive ponds 15/4, 4 Holbrook Reservoir 16/4, 2 John Martin Reservoir State Park 18/4.
5	**Blue-winged Teal** *Spatula discors*	1 Walden Reservoir 11/4, 7 längs vägen Elk Run Ranch – Rabbit Valley 13/4, 2 Holbrook Reservoir 16/4, 130 Ford County State Park 17/4, 30 Thurston Reservoir 18/4, 10 John Martin Reservoir State Park 18/4.
6	**Northern Shoveler** *Spatula clypeata*	5 Walden Reservoir 11/4, 20 Blue Mesa 14/4, 300 Holbrook Reservoir 16/4, 8 Adobe Creek Reservoir 18/4, 100 Thurston Reservoir 18/4, 100 John Martin Reservoir State Park 18/4, ca 8000 (!) Barr Lake State Park 19/4.
7	**Gadwall** *Mareca strepera*	4 längs vägen Wray - Pawnee National Grassland 10/4, 50 Walden Reservoir 11/4, 2 Hayden 12/4, 3 Blue Mesa 14/4, 20 Holbrook Reservoir 16/4, 15 Thurston Reservoir 18/4, 20 John Martin Reservoir State Park 18/4, 2 Barr Lake State Park 19/4.
8	**American Wigeon** *Mareca americana*	70 Walden Reservoir 11/4, 5 CR 80 12/4, 15 Fly Line Drive ponds 15/4, 30 Holbrook Reservoir 16/4, 20 Thurston Reservoir 18/4, 30 John Martin Reservoir State Park 18/4, 2 Barr Lake State Park 19/4.
9	**Mallard** *Anas platyrhynchos*	1 längs vägen Denver - Wray 9/4, 1000 Walden Reservoir 11/4, 1 Steamboat Springs 12/4, 2 CR 80 12/4, 5 '6 and 50 Reservoir' 13/4, 10 Blue Mesa 14/4, 2 Fly Line Drive ponds 15/4, 1 Thurston Reservoir 18/4.
10	**Northern Pintail** *Anas acuta*	20 Walden Reservoir 11/4, 1 Blue Mesa 14/4, 5 Holbrook Reservoir 16/4, 1 Barr Lake State Park 19/4.
11	**Green-winged Teal** *Anas carolinensis*	5 Walden Reservoir 11/4, 3 längs vägen CR 27 12/4, 6 '6 and 50 Reservoir' 13/4, 43 Blue Mesa 14/4, 200 Holbrook Reservoir 16/4, 10 Thurston Reservoir 18/4, 4 John Martin Reservoir State Park 18/4.
12	**Canvasback** *Aythya valisineria*	200 Walden Reservoir 11/4.
13	**Redhead** *Aythya americana*	5 Walden Reservoir 11/4.
14	**Ring-necked Duck** *Aythya collaris*	20 Walden Reservoir 11/4, 7 Fly Line Drive ponds 15/4.
15	**Greater Scaup** *Aythya marila*	4 John Martin Reservoir State Park 18/4.
16	**Lesser Scaup** *Aythya affinis*	50 Walden Reservoir 11/4, 4 längs vägen Elk Run Ranch – Rabbit Valley 13/4, 100 Blue Mesa 14/4, 6 längs vägen Crested Butte - Silverthorne 15/4, 1 John Martin Reservoir State Park 18/4.
17	**Bufflehead** *Bucephala albeola*	6 Walden Reservoir 11/4, 4 Blue Mesa 14/4, 50 John Martin Reservoir State Park 18/4, 10 Barr Lake State Park 19/4.
18	**Common Goldeneye** *Bucephala clangula*	50 Blue Mesa 14/4, 1 John Martin Reservoir State Park 18/4.
19	**Barrow's Goldeneye** *Bucephala islandica*	1-2 Blue Mesa 14/4, 3 Fly Line Drive ponds 15/4.

Nr	Art	Observationer
20	**Common Merganser** *Mergus merganser*	5 längs vägen Elk Run Ranch – Rabbit Valley 13/4, 50 Blue Mesa 14/4, 2 Adobe Creek Reservoir 18/4, 8 Barr Lake State Park 19/4.
21	**Red-breasted Merganser** *Mergus serrator*	1 John Martin Reservoir State Park 18/4.
22	**Ruddy Duck** *Oxyura jamaicensis*	20 Walden Reservoir 11/4, 4 Blue Mesa 14/4, 1 Fly Line Drive ponds 15/4, 8 Holbrook Reservoir 16/4, 1 Cheraw Lake 16/4, 100 Thurston Reservoir 18/4, 200 John Martin Reservoir State Park 18/4, ca 1000 Barr Lake State Park 19/4.
23	**Northern Bobwhite** *Colinus virginianus*	4 GPS: 37.970982, -101.128639, Arkansas river, Deerfield 17/4.
24	**Wild Turkey** *Meleagris gallopavo*	10 längs vägen Denver - Wray 9/4, 10 längs vägen Wray - Pawnee 10/4, 5 längs vägen 18/4.
25	**Sage Grouse** *Centrocercus urophasianus*	6 Coalmont, Sage Grouse lek (GPS: 40.54874, -106.439659) 11/4.
26	**Sharp-tailed Grouse** *Tympanuchus phasianellus*	2 Twenty-Mile Road lek, CR 27 12/4, 14 Elk Run Ranch 13/4.
27	**Greater Prairie Chicken** *Tympanuchus cupido*	20 tuppar + 10 hönor Bledsoe Farm 10/4.
28	**Lesser Prairie Chicken** *Tympanuchus pallidicinctus*	19 tuppar + 9 hönor Hoeme ranch (GPS: 38.762154, -100.653358) 17/4.
29	**White-tailed Ptarmigan** *Lagopus leucura*	1 Loveland Pass 19/4.
30	**Common Pheasant** *Phasianus colchicus*	1 längs vägen Denver - Wray 9/4, 2 Ford County State Park 17/4, 3 Arkansas river, Deerfield 17/4.
31	**White-throated Swift** *Aeronautes saxatalis*	25 Red Rocks Park 19/4.
32	**Rock Dove** *Columba livia*	Sedd med några ex dagligen under nästan hela resan.
33	**Eurasian Collared Dove** *Streptopelia decaocto*	Sedd med några ex dagligen under nästan hela resan.
34	**Mourning Dove** *Zenaida macroura*	Sedd med några ex dagligen under hela resan.
35	**American Coot** *Fulica americana*	200 Walden Reservoir 11/4, 10 '6 and 50 Reservoir' 13/4, 10 Fly Line Drive ponds 15/4, 2 Barr Lake State Park 19/4.
36	**Sandhill Crane** *Antigone canadensis*	1 längs vägen Moose Visitor Center-Walden 11/4, 1 CR 80 12/4, 2+1 längs vägen CR 27 12/4, 1 ruvande '6 and 50 Reservoir' 13/4, 1 längs vägen Gunnison – Crested Butte 15/4.
37	**Pied-billed Grebe** *Podilymbus podiceps*	1 Blue Mesa 14/4, 1 Thurston Reservoir 18/4, 2 Barr Lake State Park 19/4.
38	**Black-necked Grebe** *Podiceps nigricollis*	1 Blue Mesa 14/4, 3 Fly Line Drive ponds 15/4, 3 Cheraw Lake 16/4, 2 Adobe Creek Reservoir 18/4, 100 John Martin Reservoir State Park 18/4, 1 Barr Lake State Park 19/4.
39	**Western Grebe** *Aechmophorus occidentalis*	10 Blue Mesa 14/4, 1 Fly Line Drive ponds 15/4, 4 Barr Lake State Park 19/4.
40	**Clark's Grebe** *Aechmophorus clarkii*	1 Cheraw Lake 16/4, 2 Thurston Reservoir 18/4.
41	**Black-necked Stilt** *Himantopus mexicanus*	1 '6 and 50 Reservoir' 13/4, 100 Holbrook Reservoir 16/4, 10 John Martin Reservoir State Park 18/4.
42	**American Avocet** *Recurvirostra americana*	300 Holbrook Reservoir 16/4, 64 Thurston Reservoir 18/4, 60 John Martin Reservoir State Park 18/4.
43	**Semipalmated Plover** *Charadrius semipalmatus*	2 John Martin Reservoir State Park 18/4.

Nr	Art	Observationer
44	**Killdeer** *Charadrius vociferus*	1 längs vägen Denver - Wray 9/4, 1 ex längs vägen Wray - Pawnee 10/4, 10 Walden Reservoir 11/4, 15 Holbrook Reservoir 16/4, 2 Hoeme ranch 17/4, 2 Ford County State Park 17/4, 2 Thurston Reservoir 18/4, 1 John Martin Reservoir State Park 18/4, 1 Barr Lake State Park 19/4.
45	**Snowy Plover** *Charadrius nivosus*	1 Holbrook Reservoir 16/4.
46	**Mountain Plover** *Charadrius montanus*	2 häckande (hanen spelflög på båda sidorna av vägen) Hanover Rd (GPS: 38.578114, -104.493172) 16/4.
47	**Hudsonian Godwit** *Limosa haemastica*	1 Ford County State Park 17/4.
48	**Baird's Sandpiper** *Calidris bairdii*	10 Holbrook Reservoir 16/4.
49	**Least Sandpiper** *Calidris minutilla*	30 Holbrook Reservoir 16/4, 10 John Martin Reservoir State Park 18/4.
50	**Pectoral Sandpiper** *Calidris melanotos*	2 Ford County State Park 17/4.
51	**Semipalmated Sandpiper** *Calidris pusilla*	1 John Martin Reservoir State Park 18/4.
52	**Long-billed Dowitcher** *Limnodromus scolopaceus*	40 Holbrook Reservoir 16/4.
53	**Wilson's Snipe** *Gallinago delicata*	1 hörd spelande Waunita Hot Springs Road 15/4.
54	**Wilson's Phalarope** *Phalaropus tricolor*	2 Holbrook Reservoir 16/4, 23 Thurston Reservoir 18/4.
55	**Spotted Sandpiper** *Actitis macularius*	1 John Martin Reservoir State Park 18/4.
56	**Solitary Sandpiper** *Tringa solitaria*	2 Ford County State Park 17/4.
57	**Lesser Yellowlegs** *Tringa flavipes*	1 CR 80 12/4, 1 '6 and 50' Reservoir 13/4, 5 Holbrook Reservoir 16/4, 5 Ford County State Park 17/4, 4 Adobe Creek Reservoir 18/4, 20 John Martin Reservoir State Park 18/4.
58	**Greater Yellowlegs** *Tringa melanoleuca*	1 Blue Mesa 14/4, 50 Holbrook Reservoir 16/4, 1 Cheraw Lake 16/4, 10 Ford County State Park 17/4, 5 Adobe Creek Reservoir 18/4, 1 Thurston Reservoir 18/4.
59	**Bonaparte's Gull** *Chroicocephalus philadelphia*	4 John Martin Reservoir State Park 18/4.
60	**Franklin's Gull** *Leucophaeus pipixcan*	5 Blue Mesa 14/4, 20 Holbrook Reservoir 16/4.
61	**Ring-billed Gull** *Larus delawarensis*	20 Blue Mesa 14/4, 10 Holbrook Reservoir 16/4, 20 John Martin Reservoir State Park 18/4, 20 Barr Lake State Park 19/4.
62	**California Gull** *Larus californicus*	Ca 1000 strax öster om Fort Collins 10/4, 2 Walden Reservoir 11/4, 20 Holbrook Reservoir 16/4, 3 Adobe Creek Reservoir 18/4, 6 John Martin Reservoir State Park 18/4.
63	**Common Loon** *Gavia immer*	1 Blue Mesa 14/4, 1 Barr Lake State Park 19/4.
64	**Double-crested Cormorant** *Nannopterum auritum*	20 Wray 10/4, 10 längs vägen Wray - Pawnee 10/4, 40 Walden Reservoir 11/4, 1 Thurston Reservoir 18/4, 20 John Martin Reservoir State Park 18/4, 100 Barr Lake State Park 19/4.
65	**White-faced Ibis** *Plegadis chihi*	1 Holbrook Reservoir 16/4, 6 John Martin Reservoir State Park 18/4.
66	**Great Blue Heron** *Ardea herodias*	1 Walden 11/4, 1 CR 80 12/4, 1 längs vägen Elk Run Ranch – Rabbit Valley 13/4, 1 Gunnison – Silverthorne 15/4, 1 längs vägen 18/4.
67	**Snowy Egret** *Egretta thula*	3 Thurston Reservoir 18/4.

Nr	Art	Observationer
68	**American White Pelican** *Pelecanus erythrorhynchos*	2 Pawnee National Grassland 10/4, 30 Walden Reservoir 11/4, 3 längs vägen Gunnison – Silverthorne 15/4, 7 Holbrook Reservoir 16/4, 50 John Martin Reservoir State Park 18/4, 22 Barr Lake State Park 19/4.
69	**Turkey Vulture** *Cathartes aura*	Sedd med några ex dagligen under hela resan.
70	**Western Osprey** *Pandion haliaetus*	2 Steamboat Springs 12/4, 1 längs vägen mellan Steamboat Springs - CR 80 12/4, 1 längs vägen Grand Junction – Montrose 13/4, 1 John Martin Reservoir State Park 18/4.
71	**Golden Eagle** *Aquila chrysaetos*	3 längs vägen från Denver International Airport 9/4, 2 längs vägen Steamboat Springs - CR 80 12/4, 1 CR 80 12/4, 4 längs vägen Elk Run Ranch – Rabbit Valley 13/4, 2 Rabbit Valley 13/4, 2 längs vägen Grand Junction – Montrose 13/4, 4 längs vägen Montrose – Gunnison 14/4, 1 längs vägen Crested Butte - Silverthorne 15/4.
72	**Sharp-shinned Hawk** *Accipiter striatus*	1 längs vägen mellan Denver-Wray 9/4, 1 Walden 11/4, 1 CR 80 12/4, 2 längs vägen Montrose – Blue Mesa 14/4.
73	**Cooper's Hawk** *Accipiter cooperii*	1 längs vägen Elk Run Ranch – Rabbit Valley 13/4, 2 Black Canyon of the Gunnison NP 14/4, 1 längs vägen 14/4, 1 längs vägen Hanover Rd – Holbrook Reservoir 16/4, 2 Ford County State Park 17/4.
74	**Northern Harrier** *Circus hudsonius*	3 längs vägen Denver-Wray 9/4, 4 längs vägen Wray - Pawnee 10/4, 1 CR 80 12/4, 1 Twenty-Mile Road lek, CR 27 12/4, 1 13/4, 1 längs vägen Black Canyon of the Gunnison NP – Montrose 14/4, 1 Holbrook Reservoir 16/4, 3 längs vägen Hoeme ranch - Ford County State Park 17/4, 1 Thurston Reservoir 18/4.
75	**Bald Eagle** *Haliaeetus leucocephalus*	1 Walden Reservoir 11/4, 1 CR 80 12/4, 1 längs vägen CR 27 12/4, 1 Hayden 12/4, 1 längs vägen Elk Run Ranch – Rabbit Valley 13/4, 2 Blue Mesa 14/4, 1 längs vägen Crested Butte - Silverthorne 15/4, 1 Holbrook Reservoir 16/4, 1 längs vägen Hanover Rd – Holbrook Reservoir 16/4, 1 John Martin Reservoir State Park 18/4, 2 längs vägen La Junta – Pueblo 18/4, 4 Barr Lake State Park 19/4.
76	**Swainson's Hawk** *Buteo swainsoni*	3 längs vägen Denver-Wray 9/4, 4 längs vägen Wray - Pawnee 10/4, 3 längs vägen Hanover Rd – Holbrook Reservoir 16/4, 4 Ford County State Park 17/4, 4 längs vägen Lamar - Thurston Reservoir 18/4
77	**Red-tailed Hawk** *Buteo jamaicensis*	Sedd med några ex dagligen under hela resan.
78	**Ferruginous hawk** *Buteo regalis*	1 Hanover Rd (GPS: 38.578114, -104.493172) 16/4.
79	**Burrowing Owl** *Athene cunicularia*	2 Bledsoe Farm 10/4, 2 Holbrook Reservoir – Oakley 16/4, 6 Hoeme ranch 17/4.
80	**Great Horned Owl** *Bubo virginianus*	1 Holbrook Reservoir 16/4, 1 i bilstrålkastarnas sken på väg ut till Hoeme Ranch 17/4.
81	**Belted Kingfisher** *Megaceryle alcyon*	1 Montrose 14/4, 1 längs vägen La Junta - Pueblo 18/4.
82	**Ladder-backed Woodpecker** *Dryobates scalaris*	1 Ford County State Park 17/4.
83	**Downy Woodpecker** *Dryobates pubescens*	2 Wray 10/4, 1 Black Canyon of the Gunnison NP 14/4, 3 Ford County State Park 17/4, 2 Thurston Reservoir 18/4.
84	**Hairy Woodpecker** *Leuconotopicus villosus*	2 Ford County State Park 17/4.

Nr	Art	Observationer
85	**Northern Flicker** *Colaptes auratus*	1 Steamboat Springs 12/4, 1 CR 80 12/4, 1 Elk Run Ranch 13/4, 3 längs vägen Montrose – Gunnison 14/4, 2 Crested Butte 15/4, 1 längs vägen Gunnison – Silverthorne 15/4, 2 Ford County State Park 17/4, 1 Thurston Reservoir 18/4, 1 Red Rocks Park 19/4, 3 Barr Lake State Park 19/4.
86	**American Kestrel** *Falco sparverius*	Sedd med några ex dagligen under hela resan.
87	**Prairie Falcon** *Falco mexicanus*	1 längs vägen Denver - Wray 9/4, 1 Lake John 11/4
88	**Say's Phoebe** *Sayornis saya*	1 CR 80 12/4, 6 Rabbit Valley 13/4, 1 längs vägen Black Canyon - Montrose 14/4, 4 Ford County State Park 17/4, 2 längs vägen 18/4, 2 Red Rocks Park 19/4.
89	**Scissor-tailed Flycatcher** *Tyrannus forficatus*	1 Ford County State Park 17/4.
90	**Loggerhead Shrike** *Lanius ludovicianus*	1 längs vägen Holbrook Reservoir – Oakley 16/4, 1 Ford County State Park 17/4, 2 längs vägen 17/4, 3 längs vägen 18/4.
91	**Canada Jay** *Perisoreus canadensis*	2 Loveland Pass 16/4, 1 vid en parkeringsficka på serpentinvägen mellan Loveland Pass och Loveland Ski Area 16/4.
92	**Blue Jay** *Cyanocitta cristata*	1 Cheraw 16/4.
93	**Steller's Jay** *Cyanocitta stelleri*	4 längs vägen Fort Collins - Moose Visitor Center 11/4, 1 Moose Visitor Center 11/4, 1 Steamboat Springs 12/4, 2 Black Canyon of the Gunnison NP 14/4, 1 Crested Butte 15/4, 2 Genesee Mountain Park 19/4.
94	**Woodhouse's Scrub Jay** *Aphelocoma woodhouseii*	1 Black Canyon of the Gunnison 14/4, 2 längs vägen Black Canyon of the Gunnison NP – Montrose 14/4, 2 Buzzard Gulch Trails 14/4, 2 längs vägen Montrose – Gunnison 14/4, 1 Red Rocks Park 19/4.
95	**Black-billed Magpie** *Pica hudsonia*	Sedd med några ex dagligen 10–16/4 samt 19/4.
96	**Clark's Nutcracker** *Nucifraga columbiana*	2 Black Canyon of the Gunnison NP 14/4, 1 Monarch Pass 15/4.
97	**American Crow** *Corvus brachyrhynchos*	Sedd med några ex dagligen under i stort sett hela resan.
98	**Northern Raven** *Corvus corax*	Sedd med några ex dagligen under i stort sett hela resan.
99	**Black-capped Chickadee** *Poecile atricapillus*	10 Steamboat Springs 12/4, 1 Black Canyon of the Gunnison NP 14/4, 10 Silverthorne 15/4, 1 Genesee Mountain Park 19/4, 1 Barr Lake State Park 19/4.
100	**Mountain Chickadee** *Poecile gambeli*	5 Moose Visitor Center 11/4.
101	**Horned Lark** *Eremophila alpestris*	3 Bledsoe Farm 10/4, ca 300 Pawnee National Grassland 10/4, 10 längs vägen Walden - Lake John - Coalmont 11/4, 10 Coalmont, Sage Grouse lek 11/4, allmän Hanover Rd 16/4, 20 Hoeme ranch 17/4, 20 längs vägen 18/4.
102	**Sand Martin** *Riparia riparia*	5 John Martin Reservoir State Park 18/4, 1 Barr Lake State Park 19/4.
103	**Tree Swallow** *Tachycineta bicolor*	3 Steamboat Springs 12/4, 3 längs vägen Montrose – Gunnison 14/4, 2 John Martin Reservoir State Park 18/4.
104	**Violet-green Swallow** *Tachycineta thalassina*	1 John Martin Reservoir State Park 18/4, 1 Red Rocks Park 19/4.
105	**Northern Rough-winged Swallow** *Stelgidopteryx serripennis*	1 '6 and 50 Reservoir' 13/4,
106	**Barn Swallow** *Hirundo rustica gutturalis*	1 '6 and 50 Reservoir' 13/4, 2 Buzzard Gulch Trails 14/4, 1 Holbrook Reservoir 16/4, 5 Ford County State Park 17/4

Nr	Art	Observationer
107	**American Cliff Swallow** *Petrochelidon pyrrhonota*	Ca 200 John Martin Reservoir State Park 18/4.
108	**Ruby-crowned Kinglet** *Corthylio calendula*	2 Genesee Mountain Park 19/4.
109	**Golden-crowned Kinglet** *Regulus satrapa*	1 Ford County State Park 17/4.
110	**Rock Wren** *Salpinctes obsoletus*	2 Rabbit Valley 13/4, 2 Buzzard Gulch Trails 14/4, 1 Adobe Creek Reservoir 18/4.
111	**Marsh Wren** *Cistothorus palustris*	1 East Salt Creek 13/4.
112	**Carolina Wren** *Thryothorus ludovicianus*	1 hörd Ford County State Park 17/4.
113	**White-breasted Nuthatch** *Sitta carolinensis*	1 längs vägen Fort Collins-Moose Visitor Center 11/4, 2 Ford County State Park 17/4, 3 Genesee Mountain Park 19/4.
114	**Pygmy Nuthatch** *Sitta pygmaea*	10 Genesee Mountain Park 19/4.
115	**Northern Mockingbird** *Mimus polyglottos*	1 Monarch Pass 15/4.
116	**Sage Thrasher** *Oreoscoptes montanus*	2 CR 80 12/4, 6 Rabbit Valley 13/4.
117	**Brown Thrasher** *Toxostoma rufum*	1 Ford County State Park 17/4.
118	**Common Starling** *Sturnus vulgaris*	Sedd dagligen under hela resan.
119	**Mountain Bluebird** *Sialia currucoides*	2 längs vägen Moose Visitor Center - Walden 11/4, ca 150 CR 80 12/4, 10 Rabbit Valley 13/4, 1 Black Canyon of the Gunnison 14/4, 1 längs vägen Black Canyon of the Gunnison NP – Montrose 14/4, 1 längs vägen 15/4, 1 Loveland Pass 19/4.
120	**Western Bluebird** *Sialia mexicana*	1 längs vägen Black Canyon of the Gunnison NP – Montrose 14/4, 2 Genesee Mountain Park 19/4.
121	**Townsend's Solitaire** *Myadestes townsendi*	2 längs vägen Fort Collins-Moose Visitor Center 11/4, 1 hörd Black Canyon of the Gunnison NP 14/4.
122	**American Robin** *Turdus migratorius*	Sedd med några ex dagligen under hela resan. 12/4 såg vi hela 250 ex vid CR 80 efter ett snöoväder.
123	**American Dipper** *Cinclus mexicanus*	4 Steamboat Springs 12/4, 2 Silverthorne 15/4.
124	**House Sparrow** *Passer domesticus*	Sedd med några ex dagligen under i stort sett hela resan.
125	**Evening Grosbeak** *Hesperiphona vespertina*	1 Steamboat Springs 12/4.
126	**Pine Grosbeak** *Pinicola enucleator*	2 Moose Visitor Center 11/4.
127	**Grey-crowned Rosy Finch** *Leucosticte tephrocotis*	3 Crested Butte 15/4.
128	**Black Rosy Finch** *Leucosticte atrata*	1 Crested Butte 15/4.
129	**Brown-capped Rosy Finch** *Leucosticte australis*	1 Moose Visitor Center 11/4, 80 Crested Butte 15/4, 1 Loveland Pass 16/4.
130	**Cassin's Finch** *Haemorhous cassinii*	6 Moose Visitor Center 11/4, 1 Black Canyon of the Gunnison 14/4, 5 Crested Butte 15/4.
131	**House Finch** *Haemorhous mexicanus*	3 Wray 10/4, 3 Steamboat Springs 12/4, 2 Rabbit Valley 13/4, 3 Montrose 14/4, 2 Crested Butte 15/4, 2 Red Rocks Park 19/4.
132	**Red Crossbill** *Loxia curvirostra*	1 Black Canyon of the Gunnison 14/4, 1 hörd Genesee Mountain Park 19/4.

Nr	Art	Observationer
133	**Lesser Goldfinch** *Spinus psaltria*	2 Steamboat Springs 12/4.
134	**Pine Siskin** *Spinus pinus*	12 Black Canyon of the Gunnison 14/4, 10 Crested Butte 15/4, 10 Genesee Mountain Park 19/4.
135	**Thick-billed Longspur** *Rhynchophanes mccownii*	12 GPS: 40.73964, -104.44878, Pawnee National Grassland 10/4.
136	**Black-throated Sparrow** *Amphispiza bilineata*	3 Rabbit Valley 13/4.
137	**Lark Sparrow** *Chondestes grammacus*	2 Hoeme ranch 17/4, 1 Ford County State Park 17/4, 1 Thurston Reservoir 18/4.
138	**Chipping Sparrow** *Spizella passerina*	1 Hoeme ranch 17/4, 1 Ford County State Park 17/4, 2 Thurston Reservoir 18/4, 4 Genesee Mountain Park 19/4.
139	**Brewer's Sparrow** *Spizella breweri*	4 Rabbit Valley 13/4.
140	**Dark-eyed Junco** *Junco hyemalis*	Sedd med några ex dagligen under i stort sett hela resan. Talrik på vissa lokaler. Ett par olika dräktvariationer sågs.
141	**White-crowned Sparrow** *Zonotrichia leucophrys*	30 Ford County State Park 17/4, 10 Arkansas river, Deerfield 17/4, 10 Thurston Reservoir 18/4, 15 John Martin Reservoir State Park 18/4, 5 Adobe Creek Reservoir 18/4, 5 Barr Lake State Park 19/4.
142	**Harris's Sparrow** *Zonotrichia querula*	6 GPS: 37.80817, -99.920387, Ford County State Park 17/4.
143	**Sagebrush Sparrow** *Artemisiospiza nevadensis*	1 Tres Coyotes Trail 14/4.
144	**Vesper Sparrow** *Pooecetes gramineus*	1 Walden Reservoir 11/4, 7 CR 80 12/4, 5 Rabbit Valley 13/4, 3 Hoeme ranch 17/4, 3 Adobe Creek Reservoir 18/4.
145	**Savannah Sparrow** *Passerculus sandwichensis*	1 Tres Coyotes Trail 14/4, 1 utmed vägen på eftermiddagen 16/4, 1 Hoeme Ranch 17/4.
146	**Song Sparrow** *Melospiza melodia*	1 Steamboat Springs 12/4.
147	**Lincoln's Sparrow** *Melospiza lincolnii*	1 Adobe Creek Reservoir 18/4.
148	**Spotted Towhee** *Pipilo maculatus*	5 CR 80 12/4, 2 Black Canyon of the Gunnison NP 14/4, 1 Silverthorne 15/4, 1 Red Rocks Park 19/4.
149	**Yellow-headed Blackbird** *Xanthocephalus xanthocephalus*	35 Thurston Reservoir 18/4, 5 John Martin Reservoir State Park 18/4.
150	**Western Meadowlark** *Sturnella neglecta*	Sedd med några ex dagligen under i stort sett hela resan. Tämligen allmän på prärien.
151	**Red-winged Blackbird** *Agelaius phoeniceus*	Sedd med något tiotal ex dagligen under i stort sett hela resan. Talrik på lokaler med vass.
152	**Brown-headed Cowbird** *Molothrus ater*	1 Ford County State Park 17/4, 5 John Martin Reservoir State Park 18/4.
153	**Brewer's Blackbird** *Euphagus cyanocephalus*	1 Lamar 18/4.
154	**Common Grackle** *Quiscalus quiscula*	Sedd med några ex dagligen under i stort sett hela resan.
155	**Great-tailed Grackle** *Quiscalus mexicanus*	Flera ex längs vägen mellan Wray - Pawnee 10/4, 5 N Deerfield 17/4, 5 längs vägen Lamar - Thurston Reservoir 18/4, 5 Barr Lake State Park 19/4.
156	**Audubon's Warbler** *Setophaga auduboni*	2 Ford County State Park 17/4.
157	**Northern Cardinal** *Cardinalis cardinalis*	5 Ford County State Park 17/4

Fotokollage av Colorado- och Kansasfåglar, 80 arter

Foto: Mikael Arinder *(om inget annat anges)*

Canada Goose, Walden Reservoir, 11/4.

Cinnamon Teal, Walden Reservoir, 11/4.

Blue-winged Teal, Walden Reservoir, 11/4.

Northern Shoveler, John Martin Reservoir State Park, 18/4.

American Wigeon, Fly Line Drive ponds, 15/4

Barrow's Goldeneye, Fly Line Drive ponds, 15/4.

Ring-necked Duck, Fly Line Drive ponds, 15/4.

Lesser Scaup, Walden Reservoir, 11/4.

Sage Grouse, Coalmont, 11/4.

Greater Prairie-chicken, Bledsoe Farm, 10/4.

Lesser Prairie-chicken, Hoeme Ranch, 17/4.

Sharp-tailed Grouse, Elk Run Ranch, 13/4.

White-throated Swift, Red Rocks Park, 19/4.

American Coot, Fly Line Drive ponds, 15/4.

Sandhill Crane, längs vägen CR 27, 12/4.

Clark's Grebe, Cheraw Lake, 16/4.

Black-necked Grebe, Fly Line Drive ponds, 15/4.

Black-necked Stilt, John Martin Reservoir State Park, 18/4.

American Avocet, Thurston Reservoir, 18/4.

Killdeer, Walden Reservoir, 11/4.

Mountain Plover, Hanover Road, 16/4.

Hudsonian Godwit, Ford County State Park, 17/4.

Pectorial Sandpiper, Ford County State Park, 17/4.

Lesser Yellowlegs, CR 80, 12/4.

Bonaparte's Gull, John Martin Reservoir State Park, 18/4.

American White Pelican, Pawnee National Grassland, 10/4.

Turkey Vulture, längs vägen CR 27, 12/4.

Golden Eagle, utmed vägen i Rocky Mountains, 13/4.

Osprey, Steamboat Springs, 12/4.

Bald Eagle, Blue Mesa Reservoir,14/4.

Northern Harrier, utmed vägen till Ford County State Park, 17/4.

Red-tailed Hawk, Ford County State Park, 17/4.

Swainson's Hawk, Ford County State Park, 17/4.

Burrowing Owl, Hoeme Ranch, 17/4.

Downy Woodpecker, Black Canyon of the Gunnison NP, 14/4.

Northern Flicker, Steamboat Springs, 12/4.

American Kestrel, längs vägen CR 27, 12/4.

Praire Falcon, Lake John, 11/4.

Canada Jay, Loveland Pass, 16/4.

Steller's Jay, Moose Visitor Center, 11/4.

Black-billed Magpie, Steamboat Springs, 12/4. Arttypisk lång stjärt!

Northern Raven, Steamboat Springs, 12/4.

American Crow, Steamboat Springs, 12/4.

Black-capped Chickadee, Steamboat Springs, 12/4.

Mountain Chickadee, Moose Visitor Center, 11/4.

Horned Lark, Pawnee grassland, 10/4.

American Cliff Swallow, John Martin Reservoir State Park, 18/4.

Ruby-crowned Kinglet, Genesee Mountain Park, 19/4.

Rock Wren, Rabbit Valley, 13/4.

White-breasted Nuthatch, Genesee Mountain Park, 19/4.

Pygmy Nuthatch, Genesee Mountain Park, 19/4.

Sage Thrasher, Rabbit Valley, 13/4.

Brown Thrasher, Ford County State Park, 17/4.

Mountain Bluebird, CR 80, 12/4.

Western Bluebird, Black Canyon of the Gunnison NP, 14/4.

American Robin, Steamboat Springs, 12/4.

American Dipper, Steamboat Springs, 12/4.

House Sparrow, Barr Lake State Park, 19/4.

Evening Grosbeak, Steamboat Springs 12/4. *Foto: Anders Ekstrand*

Pine Grosbeak, rasen *montana*, Moose Visitor Center, 11/4.

Pine Grosbeak, hona av rasen *montana* (med helt grå undersida och ljus båge under ögat, vilket skiljer den från rasen *enucleator* i Skandinavien), Moose Visitor Center, 11/4.

Grey-crowned Rosy Finch, Crested Butte, 15/4.

Brown-capped Rosy Finch, Crested Butte, 15/4.

Cassin's Fich, Moose Visitor Center, 11/4.

Pine Siskin, Genesee Mountain Park, 19/4.

Thick-billed Longspur, Pawnee National Grassland, 10/4.

Black-throated Sparrow, Rabbit Valley, 13/4.

Lark Sparrow, Hoeme Ranch, 17/4.

Chipping Sparrow, Genesee Mountain Park, 19/4.

Brewer's Sparrow, Rabbit Valley, 13/4.

Vesper Sparrow, CR80, 12/4.

Dark-eyed Junco, Moose Visitor Center, 11/4.

White-crowned Sparrow, Ford County State Park, 17/4.

Sagebrush Sparrow, Tres Coyotes Trail, 14/4.

Spotted Towhee, CR80, 12/4.

Yeloow-headed Blackbird, John Martin Reservoir State Park, 18/4.

Western Meadowlark, Walden Reservoir, 11/4.

Red-winged Blackbird, Moose Visitor Center, 11/4.

Brown-headed Cowbird, Ford County State Park, 17/4.

Common Grackle, Barr Lake State Park, 19/4.

Great-tailed Grackle, N Deerfield, 17/4.

Greater Prairie-chicken, Bledsoe Farm, 10/4.